



**MAS
PODBRNĚNSKO**
slunečný kraj



STRATEGIE KOMUNITNĚ VEDENÉHO MÍSTNÍHO ROZVOJE
MAS PODBRNĚNSKO
2014-2020



EUROPEAN UNION
EUROPEAN REGIONAL DEVELOPMENT FUND
INVESTING IN YOUR FUTURE



MINISTRY
OF REGIONAL
DEVELOPMENT CZ



**MAS
PODBRNĚNSKO**
slunečný kraj

OBSAH

1	ÚVOD	4
1.1	Realizační tým	5
2	POPIS ÚZEMÍ A ZDŮVODNĚNÍ JEHO VÝBĚRU	7
2.1	Základní informace o MAS Podbrněnsko	7
2.2	Vymezení území MAS a důvod jeho výběru	8
2.3	Historie MAS Podbrněnsko	11
2.4	Vyhodnocení dosavadních rozvojových aktivit	11
3	ANALYTICKÁ ČÁST	12
3.1	Obyvatelstvo	12
3.1	Bydlení	23
3.2	Technická infrastruktura	26
3.3	Doprava	27
3.4	Vybavenost obcí a služby	34
3.5	Vzdělávání a školství	39
3.6	Život v obcích	41
3.7	Bezpečnost	42
3.8	Ekonomika a trh práce	44
3.9	Krajina a její využití	56
3.10	Zemědělství	58
3.11	Životní prostředí	62
3.11.1	Odpadové hospodářství	62
3.11.2	Ochrana ovzduší	63
3.11.3	Ochrana vod	64
3.11.4	Ochrana půdy	65
3.11.5	Energetika	67
3.11.6	Ochrana přírody a krajiny	67
3.12	Cestovní ruch	68

3.12.1	Atraktivita území.....	69
3.12.2	Základní turistická infrastruktura	70
3.12.3	Doprovodná turistická infrastruktura.....	70
3.13	Názory místních aktérů.....	72
3.13.1	Názory obyvatel.....	72
3.13.2	Názory neziskových organizací.....	76
3.13.3	Názory podnikatelů.....	79
3.14	Veřejná správa	82
3.15	Rozvojový potenciál území.....	83
3.15.1	Koordinace a řízení rozvoje	83
3.15.2	Spolupráce v rámci území a vnější vztahy.....	86
3.15.3	Rozvojová území.....	88
3.15.4	Rozvojové kapacity.....	88
3.16	Analýza rozvojových potřeb území.....	90
3.16.1	Vymezení hlavních rozvojových potřeb	90
3.16.2	SWOT analýza.....	92
4	STRATEGICKÁ ČÁST.....	96
4.1	Vize, mise a strategické cíle	96
4.2	Priority, specifické cíle a opatření	97
5	SEZNAM PŘÍLOH	103

1 ÚVOD

Strategie komunitně vedeného místního rozvoje území MAS Podbrněnsko pro období 2014–2020 (SCLLD) je hlavním nástrojem pro podporu rozvoje území MAS v daném programovém období EU a pro uplatnění komunitně vedeného místního rozvoje (CLLD).

SCLLD má čtyři základní části:

- 1) Popis území a zdůvodnění výběru – základní rámec fungování MAS
- 2) Analytická část – zachycení situace v území
- 3) Strategická část – stanovení směřování rozvoje
- 4) Implementační část – nastavení implementace strategie a jejího monitoringu

SCLLD MAS Podbrněnsko 2014-2020 je připravována dle zásad komunitně vedeného místního rozvoje. Při její tvorbě (od podzimu roku 2013) jsou využívány nástroje komunitního plánování (dotazníky, kulaté stoly a diskuze v rámci pracovních skupin).

Prvním krokem při tvorbě strategie bylo pořádání dvou kulatých stolů, jež se odehrály v září 2013 a v prosinci téhož roku. Kulaté stoly byly určeny pro širokou veřejnost a účastnili se jich mimo partnerů MAS Podbrněnsko také angažovaní občané, podnikatelé, neziskové organizace a zástupci členských obcí. Na kulatých stolech byly zjišťovány a diskutovány obecné nápady a připomínky k regionu a vykrystalizovaly z nich nejzávažnější problémy, které je potřeba v území řešit.

Vzhledem k tomu, že se kulatých stolů účastnilo pouze kolem 50 účastníků, bylo třeba provést další plošnější šetření. V květnu roku 2014 se ve všech obcích regionu MAS odehrálo anketní šetření za účelem zachycení objektivních názorů obyvatel a aktérů z území na stav regionu. Dotazování se zúčastnilo více než 230 obyvatel, 90 podnikatelů a 50 neziskových organizací a probíhalo ve spolupráci se studenty Geografického ústavu Masarykovy univerzity v Brně, kteří přímo v terénu oslovovali náhodné či předem domluvené respondenty. Šetření se mohli zúčastnit všichni obyvatelé, podnikatelé i všechny neziskové organizace působící na území MAS, protože kromě dotazování přímo v obcích byly spuštěny webové verze těchto formulářů, které byly šířeny a propagovány představiteli obcí a řadě z nich přišel odkaz na formulář přímo e-mailem. Díky dotazníkovému šetření se podařilo získat, kromě nápadů, názorů a připomínek k území, také kontakty na aktivnější občany, podnikatele a neziskové organizace, které byly následně spolu s partnery MAS pozvány na setkání pracovních skupin.

Na počátku července roku 2014 se odehrály dvě pracovní skupiny, jedna v Pohořelicích a druhá v Židlochovicích, a byla zde diskutována konkrétní témata, která vykrystalizovala z dotazníkového šetření. Na základě těchto dvou setkání bylo možné stanovit vizi regionu MAS

Podbrněnsko a vytvořit návrh strategické části. Zároveň díky těmto setkáním mohly být vytvořeny tematické pracovní skupiny, které se budou do budoucna setkávat a diskutovat konkrétní oblasti rozvoje MAS Podbrněnsko. Ještě v průběhu července 2014 se uskutečnilo první setkání tematické pracovní skupiny, která se zaměřuje na sociální problémy regionu. Další setkání tematických pracovních skupin jsou plánována na podzim roku 2014.

Ke tvorbě SCLLD MAS Podbrněnsko pro období 2014-2020 bylo využito podpory ze dvou projektů spolufinancovaných z EU z dotačního období 2007-2013. První z nich s názvem *MAS Podbrněnsko o. s. – získávání dovedností, animace a provádění pro nově vzniklou MAS* opatření III.4.1. – „Získávání dovedností, animace a provádění“ z Programu rozvoje venkova byl za účelem získání zkušeností s komunitním přístupem k rozvoji regionu realizován od 1. 5. 2013 do 30. 6. 2014. Druhý projekt s názvem *Podpora vzniku strategie komunitně vedeného místního rozvoje pro území MAS Podbrněnsko* výzvy Podpora absorpční kapacity prioritní osy s názvem Administrativní a absorpční kapacita operačního programu Technická pomoc byl realizován v době od 1. 3. 2014 do 31. 8. 2014.

V rámci výše uvedených projektů MAS Podbrněnsko realizovala řadu aktivit. Díky finanční podpoře bylo možné provést důkladný proces komunitního plánování – kulaté stoly, anketní šetření a pracovní skupiny, a také navštívit již fungující MAS. MAS Podbrněnsko také v rámci dotace z opatření III.4.1. z Programu rozvoje venkova „Získávání dovedností, animace a provádění“ vyhlásila tréninkovou výzvu za účelem podpory společenských a vzdělávacích akcí na území MAS Podbrněnsko, které se zúčastnila řada neziskových a vzdělávacích organizací. Díky projektu z OP TP bylo možné najmout odborníky, kteří v kooperaci s pracovníky kanceláře MAS a s místními obyvateli dovedli předkládanou strategii do aktuální podoby.

Předkládaná pracovní verze strategie CLLD obsahuje kompletní analytickou část a návrh strategické části.

1.1 Realizační tým

Na tvorbě strategie komunitně vedeného místního rozvoje MAS Podbrněnsko pro období 2014-2020 se podíleli zaměstnanci kanceláře MAS Podbrněnsko a pracovníci a studenti Geografického ústavu Masarykovy univerzity v Brně pod vedením expertů z poradenské společnosti GaREP, spol. s r.o.

Bc. Petra Lavická (MAS Podbrněnsko)

Mgr. Martin Braun (MAS Podbrněnsko)

RNDr. Lucie Kubalíková, Ph.D. (MAS Podbrněnsko)

Mgr. Jakub Jaňura (MAS Podbrněnsko)

Bc. Ondřej Veselý (MAS Podbrněnsko)

Ing. Jana Richterová (MAS Podbrněnsko)

Ing. Ivana Kohútová (MAS Podbrněnsko)

RNDr. Ondřej Šerý (Geografický ústav, MU Brno)

Mgr. Jiří Malý (Geografický ústav, MU Brno)

Mgr. Lukáš Hlavinka (Geografický ústav, MU Brno)

Bc. Martina Šmejcká (Geografický ústav, MU Brno)

Bc. Václav Paleček (Geografický ústav, MU Brno)

Ing. Jan Binek, Ph.D. (GaREP, spol. s r.o.)

RNDr. Hana Svobodová, Ph.D. (GaREP, spol. s r.o.)

Ing. Zdeněk Šilhan (GaREP, spol. s r.o.)

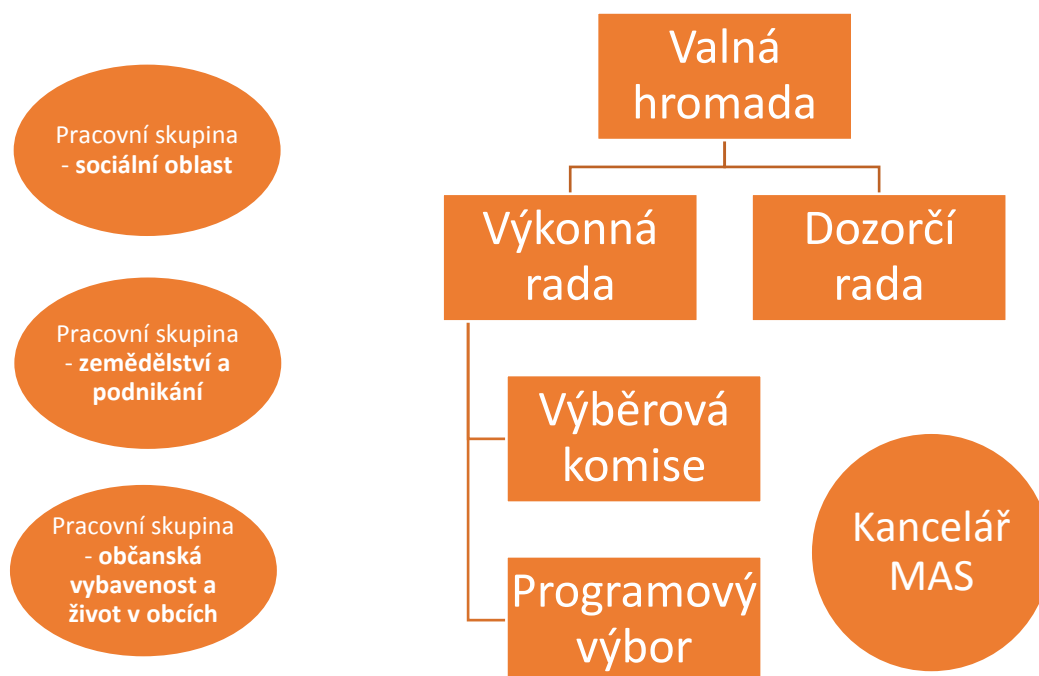
2 POPIS ÚZEMÍ A ZDŮVODNĚNÍ JEHO VÝBĚRU

2.1 Základní informace o MAS Podbrněnsko

Název: Místní akční skupina Podbrněnsko, občanské sdružení

Právní forma: Spolek, registrace Ministerstvo vnitra, leden 2013

Hlavním cílem spolku MAS je podpora členů a ostatních subjektů v území Podbrněnska v konkrétních projektech, aktivitách, vedoucích k všestrannému udržitelnému rozvoji daného území. K zajištění své činnosti a na základě principů metody LEADER vytvořila MAS organizační strukturu, kterou znázorňuje obrázek 2.



Obr. 2: Organizační struktura MAS Podbrněnsko, platná k 1. 8. 2014

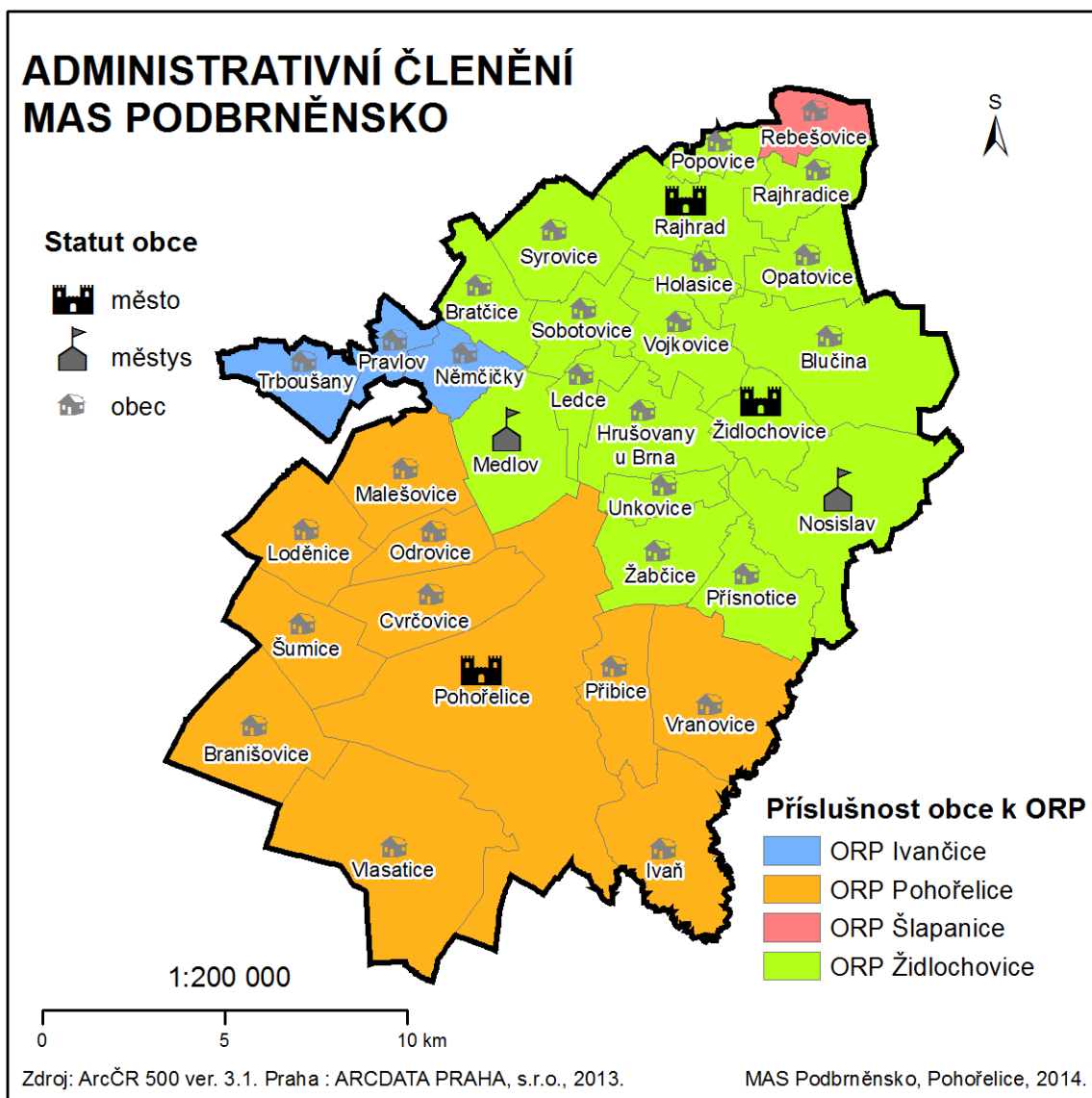
Nejvyšším orgánem MAS je valná hromada, kterou tvoří všichni členové spolku. Valná hromada volí předsedu MAS, jež je statutárním představitelem spolku, místopředsedu MAS a členy výkonné rady, programového výboru, výběrové komise a dozorčí rady. Pracovní skupiny jsou tvořeny dobrovolníky, jak z řad členů MAS, tak i z celého území Podbrněnska. Pro účast v pracovních skupinách stačí projevit zájem jednotlivých členů. Podrobné kompetence jednotlivých orgánů jsou upraveny ve stanovách MAS Podbrněnsko a v dílčích jednacích řádech orgánů.

V současné době probíhá příprava na standardizaci MAS, v jejímž rámci se plánují úpravy kompetencí, personálního obsazení a celkové organizační struktury MAS Podbrněnsko.

MAS pravidelně informuje veřejnost o svých aktivitách na webové prezentaci www.podbrnensko.cz.

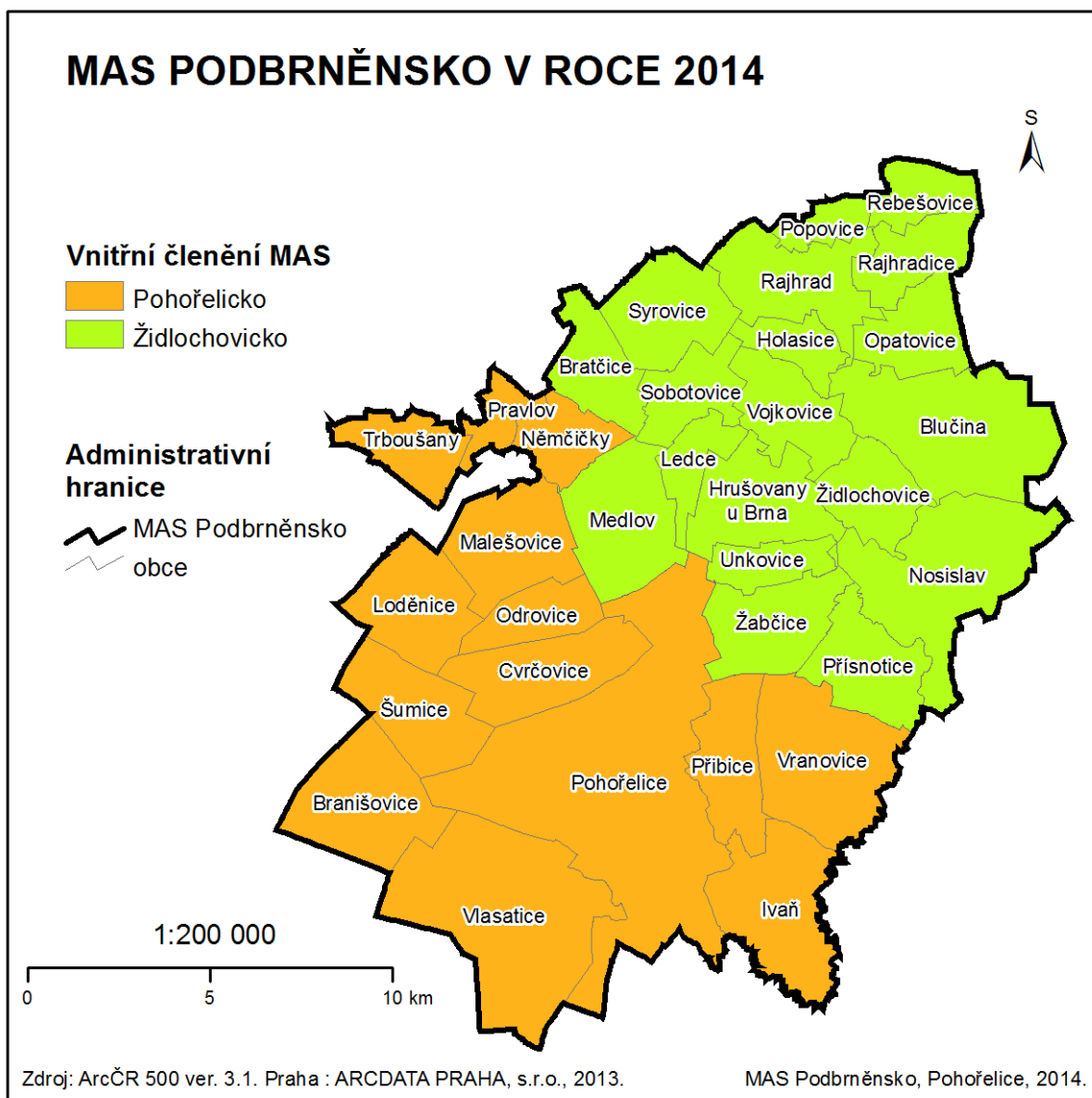
2.2 Vymezení území MAS a důvod jeho výběru

MAS Podbrněnsko leží v Jihomoravském kraji v jižní části okresu Brno-venkov na území o rozloze 304,33 km², na kterém ke konci roku 2013 žilo 40 137 obyvatel. Region MAS v současnosti zahrnuje území o 33 obcích, které spadají do 4 správních obvodů (SO) obcí s rozšířenou působností. 19 obcí přísluší SO ORP Židlochovice, 10 SO ORP Pohořelice, 3 SO ORP Ivančice a 1 SO ORP Šlapanice. Na území MAS působí více než 10 dobrovolných svazků obcí (DSO), z nichž se nejvíce obcí MAS dotýkají Region Židlochovicko, Cyklistická stezka Brno-Vídeň, dobrovolný svazek obcí, DSO Čistá Jihlava, Mikroregion Rajhradsko a Region Cezava. Z celkem 33 obcí mají tři obce statut města (Pohořelice, Rajhrad a Židlochovice) a dvě statut městyse (Medlov a Nosislav).



Obr. 3: Administrativní členění MAS Podbrněnsko

Vzhledem k tomu, že je území MAS poměrně diferencované, bylo na základě územní příslušnosti, funkčních vazeb a společné historie rozčleněno pro potřeby této strategie na území Pohořelicka (jižní a západní část MAS) a území Židlochovicka (severní a východní část MAS).



Obr. 4: Vnitřní členění MAS Podbrněnsko

Území MAS Podbrněnsko zahrnuje spádovou oblast Židlochovic, Pohořelice a Rajhradu. Území MAS bylo odedávna spojováno správním uspořádáním (historické okresy, nyní obce s rozšířenou působností) a vyznačuje se obdobným charakterem – nížinný úval táhnoucí se na jih od Brna mezi zvlněnou krajinou Hustopečska na východě a Moravskokrumlovská na západě. Území MAS je typické intenzivně zemědělsky obhospodařovanou krajinou. Dalším utvářejícím činitelem je blízkost moravské metropole Brna, která má výrazný vliv na okolí aglomerace, a to jak pozitivní – dobrá dostupnost pracovních příležitostí a služeb, tak i negativní – svou dostředivou tendencí oslabuje svébytnost okolních regionů. Blízkost Brna se zejména v posledních letech projevuje značnou mírou suburbanizace, jež se dotýká téměř všech obcí MAS Podbrněnsko, a která má za následek populační růst celého regionu.

2.3 Historie MAS Podbrněnsko

První diskuse o vzniku místního partnerství na území současné MAS Podbrněnsko se odehrály již v roce 2004, ale až v roce 2012 došlo k založení Místní akční skupiny Podbrněnsko, o. s., která byla registrována dne 16. 1. 2013 na Ministerstvu vnitra ČR.

Informace o místních akčních skupinách, co jsou a čím se zabývají, zaznívaly na setkáních mikroregionů již v minulých dotačních obdobích, kdy se starostové seznamovali s principy MAS. V žádném z nich se však nepodařilo najít partnery pro místní partnerství a snahy o založení MAS ustaly. V roce 2012 iniciovalo vznik MAS Rybníkářství Pohořelice a OSEVA – trading, spol. s r.o. a na jejich podnět město Pohořelice vyzvalo svazky obcí Čistá Jihlava a Region Židlochovicko ke spolupráci. Tyto subjekty se pak následně dohodly na vzniku nové MAS na území SO ORP Pohořelice a SO ORP Židlochovic. Současně však Region Židlochovicko také oslovila sousední MAS Za humnami, která také nabídla Regionu Židlochovicko možnost k připojení. Obce zvažovaly své vazby v území a Region Židlochovicko se nakonec rozdělil na dvě části – východní část obcí (po Měnin) přistoupila k MAS Za humnami a zbývající část se spolu s Mikroregionem Rajhradsko a DSO Čistá Jihlava dohodly na vytvoření nové místní akční skupiny. Následovalo získávání dalších partnerů pro vytvoření místního partnerství, a to z řad podnikatelů i neziskového sektoru a dne 19. 11. 2012 proběhlo ustavující setkání, na kterém byl zvolen název Podbrněnsko. Ke svazkům obcí se připojily i další samostatné obce (Žabčice, Vojkovice, Vranovice, Trboušany, Němčičky, Pravlov) a vzniklo celistvé území vyplňující prostor mezi sousedními „maskami“.

2.4 Vyhodnocení dosavadních rozvojových aktivit

Prvním realizovaným projektem byl projekt „MAS Podbrněnsko – získávání dovedností, animace a provádění pro nově vzniklou MAS“. Obsahem projektu bylo zajištění podkladů pro zpracování analytické a strategické části Integrované strategie rozvoje území (ISÚ), zpracování implementační části ISÚ, informační a propagační akce, webové stránky MAS a realizace tréninkové výzvy.

Tento projekt byl pro MAS Podbrněnsko velmi přínosný, kromě vytvoření propagačních materiálů a webových stránek, pomocí kterých může MAS informovat o své činnosti, byla nenahraditelným zdrojem zkušeností tréninková výzva, kdy si tým MAS mohl vyzkoušet proces přidělování dotací, a to od stanovení kritérií, hodnocení žádostí až po jejich vyúčtování. Uspořádání několika veřejných setkání také napomohlo k získání cenných informací z regionu a k navázání spolupráce s partnery a zájmovými skupinami.

3 ANALYTICKÁ ČÁST

3.1 Obyvatelstvo

Na území MAS Podbrněnsko o rozloze 304,33 km² žije 40 137 obyvatel (k 31. 12. 2013), tedy asi pětina všech obyvatel okresu Brno-venkov. Hustota zalidnění se pohybuje kolem celorepublikového průměru, avšak v porovnání s Jihomoravským krajem, kterému MAS přísluší, jde o hodnotu podprůměrnou. Hustotu zalidnění Jihomoravského kraje zvyšuje krajské město Brno, populačně druhé největší město ČR. MAS Podbrněnsko je z hlediska hustoty zalidnění výrazně vnitřně diferencovaná. Území Pohořelicka nedosahuje ani poloviční hustoty zalidnění území Židlochovicka. Důvodem je dvojnásobně vyšší počet obyvatel Židlochovicka, které je však koncentrované na menším území. Z hlediska struktury obyvatelstva podle pohlaví je MAS Podbrněnsko v souladu s demografickým trendem vyspělých zemí, kde je větší zastoupení žen v populaci.

Tab. 1: Počet obyvatel, rozloha a hustota zalidnění MAS Podbrněnsko k 31. 12. 2013

Území	Počet obyvatel			Rozloha (km ²)	Hustota zalidnění (obyv./km ²)
	Celkem	muži	ženy		
Židlochovicko	26 679	13 226	13 453	140,8	189,5
Pohořelicko	13 458	6 756	6 702	163,5	82,3
MAS Podbrněnsko	40 137	19 982	20 155	304,3	131,9
Okres Brno-venkov	210 729	104 075	106 654	1 499,1	140,6
Jihomoravský kraj	1 170 078	572 533	597 545	7 194,6	162,6
Česká republika	10 512 419	5 162 380	5 350 039	78 867,1	133,3

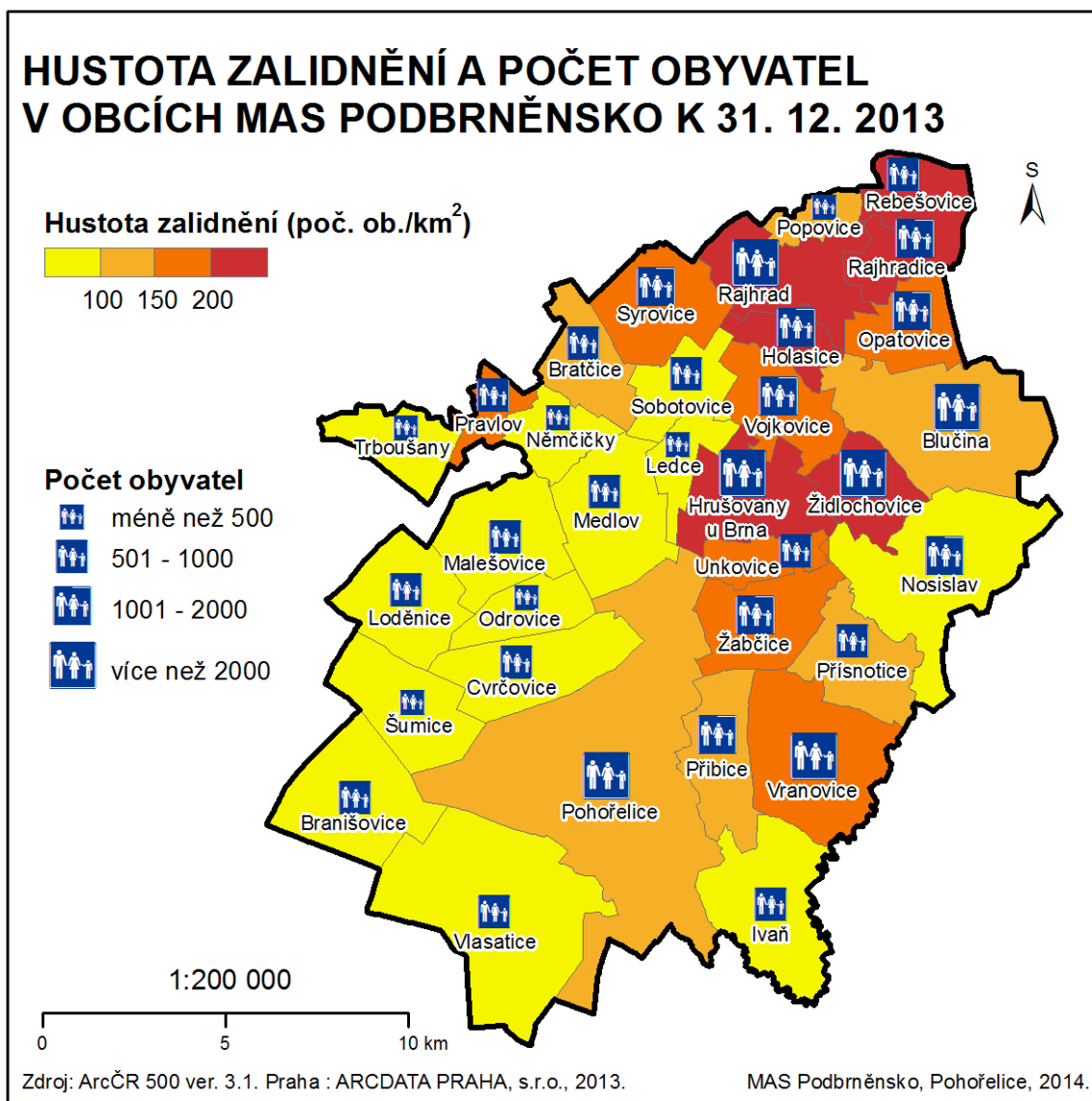
Zdroj: ČSÚ (2014): Databáze demografických údajů za obce ČR; ČSÚ (2013): Městská a obecní statistika

Dle velikostních kategorií obcí se na území MAS Podbrněnsko nevyskytují obce s počtem obyvatel menším než 200. Nejvíce obcí (13) se nachází v kategorii 500-999 obyvatel, avšak největším podílem (37,2 %) na celkovém počtu obyvatel se podílejí obce z velikostní kategorie 2 000-3 999. Absenci populačně menších obcí potvrzuje i fakt, že téměř tři čtvrtiny všech obyvatel žijí v obcích s více než 1 000 obyvatel.

Tab. 2: Počet obcí a obyvatel dle velikostních kategorií obcí MAS Podbrněnsko k 31. 12. 2013

Velikostní kategorie	Počet obcí	Počet obyvatel	Podíl obyvatel (%)
200-499	6	1 718	4,3
500-999	13	8 733	21,8
1 000-1 999	8	10 059	25,1
2 000-3 999	5	14 916	37,2
4 000 a více	1	4 711	11,7

Zdroj: ČSÚ (2014): Databáze demografických údajů za obce ČR; ČSÚ (2013): Městská a obecní statistika

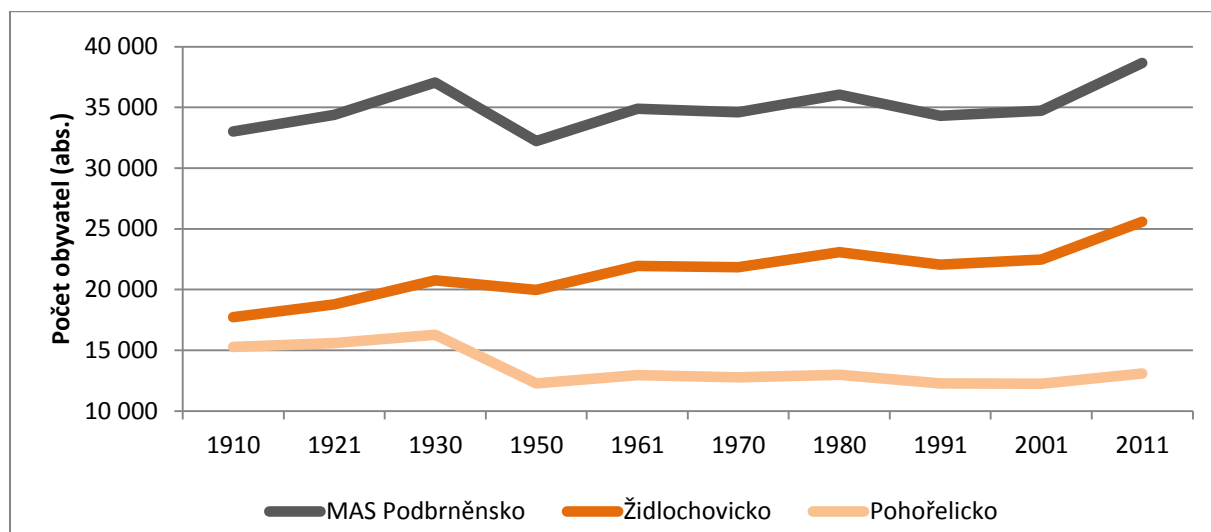


Obr. 5: Obyvatelstvo v obcích MAS Podbrněnsko k 31. 12. 2013

Zdroj: Zdroj: ČSÚ (2014): Databáze demografických údajů za obce ČR; ČSÚ (2013): Městská a obecní statistika

Vývoj počtu obyvatel MAS Podbrněnsko je v průběhu 20. století charakteristický několika výkyvy. Populační růst ve 20. a 30. letech byl dramaticky zbrzděn po druhé světové válce vlivem odsunu německého obyvatelstva (především z území Pohořelicka, které prakticky celé náleželo do odstoupených Sudet – kromě obcí Vranovice a Přibice, z Židlochovicka do území Sudet náležely jen Hrušovany u Brna). Následný růst počtu obyvatel probíhal až do 80. let, kdy byl vystřídán mírným poklesem a od počátku 90. let je možno pozorovat opětovný vzestup počtu obyvatel. Zatímco území Pohořelicka si od 50. let zachovává poměrně stabilní populační základnu, Židlochovicko populačně roste a ovlivňuje tak celkový populační růst MAS Podbrněnsko. Rozdílem mezi oběma vnitřními regiony je i o poznání menší pokles počtu

obyvatel Židlochovicka po druhé světové válce a razantnější populační přírůstky stejného regionu v posledních deseti letech.



Obř. 6: Vývoj počtu obyvatel MAS Podbrněnsko mezi roky 1910 a 2011

Zdroj: ČSÚ (2007): *Historický lexikon obcí České republiky 1869–2005*

Mezi roky 1993 a 2013 došlo na území MAS Podbrněnsko k navýšení počtu obyvatel, a to přibližně o 17 % původní hodnoty roku 1993. V porovnání s ČR a Jihomoravským krajem tak bylo navýšení počtu obyvatel výrazné, při srovnání s okresem Brno-venkov se jedná o mírně podprůměrnou hodnotu. V rámci populačně rostoucího zázemí Brna, v kterém se v posledních letech odehrávají suburbanizační procesy, se tak MAS Podbrněnsko řadí mezi území s lehce nižším celkovým přírůstkem. Při pohledu na vnitřní regionální strukturu MAS Podbrněnsko je však zřejmé, že Židlochovicko dosahuje ve srovnání s okresem Brno-venkov nadprůměrného navýšení počtu obyvatel. To, že se suburbanizační procesy Brna projevují více na Židlochovicku než na Pohořelicku je dáno především větší vzdáleností Pohořelicka od Brna. V Případě obcí Pohořelicka tedy nejde o bezprostřední zázemí Brna, ale spíše o zázemí širšího charakteru, kde se suburbanizační procesy projevují více až v posledních letech, a to zejména díky vyčerpání atraktivních ploch pro bydlení v blízkém okolí jihomoravské metropole.

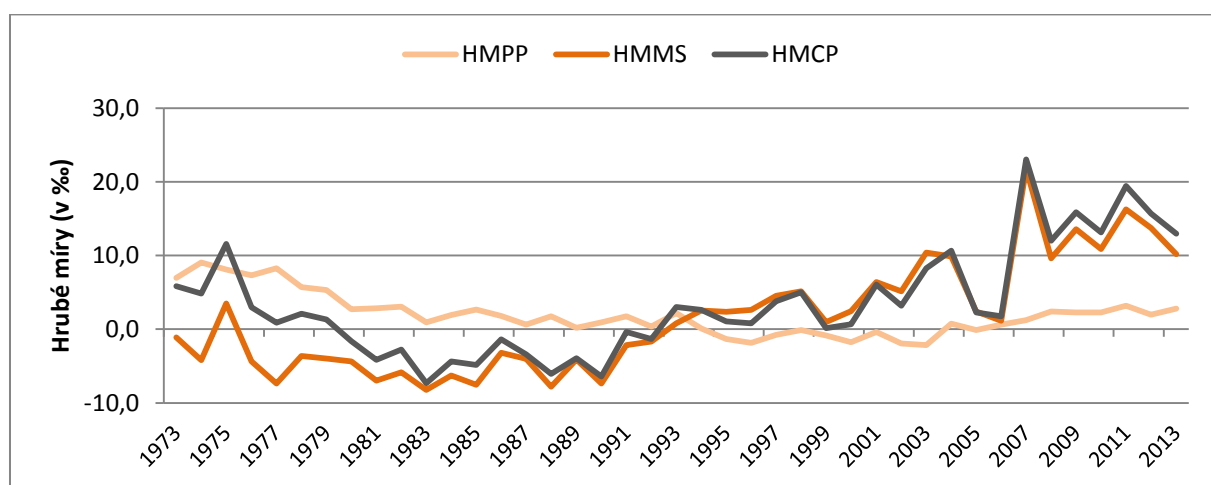
Celkový populační růst může být způsoben přirozeným přírůstkem (reprodukčním chováním obyvatel) a migračním přírůstkem (stěhováním osob), případně kombinací obojího. Záporný celkový přírůstek MAS Podbrněnsko byl určován až do 90. let záporným migračním saldem, a to i přes kladné hodnoty přirozeného přírůstu. Od roku 1993 však dochází k celkovému populačnímu růstu v důsledku přesunu migračního salda do kladných hodnot, a to zejména díky nastartování procesu suburbanizace od 90. let. Z důvodu poměrně stabilních hodnot přirozeného pohybu obyvatelstva, které oscilují okolo hranice přirozeného přírůstu/úbytku, je celkový populační růst MAS Podbrněnsko ovlivňován především kladným migračním saldem.

Z tohoto pohledu lze MAS Podbrněnsko zařadit mezi širší zázemí Brna, které se vyznačuje zvýšenou migrační atraktivitou.

Tab. 3: Změna počtu obyvatel MAS Podbrněnsko mezi roky 1993 a 2013

Území	Počet obyvatel (k 31. 12.)			
	1993	2003	2013	2013/1993 (1993 = 100)
Židlochovicko	22 100	22 914	26 679	120,7
Pohořelicko	12 292	12 343	13 458	109,5
MAS Podbrněnsko	34 392	35 257	40 137	116,7
Okres Brno-venkov	179 281	185 784	210 729	117,5
Jihomoravský kraj	1 141 313	1 122 570	1 170 078	102,5
Česká republika	10 334 013	10 211 455	10 512 419	101,7

Zdroj: ČSÚ (2014): Databáze demografických údajů za obce ČR

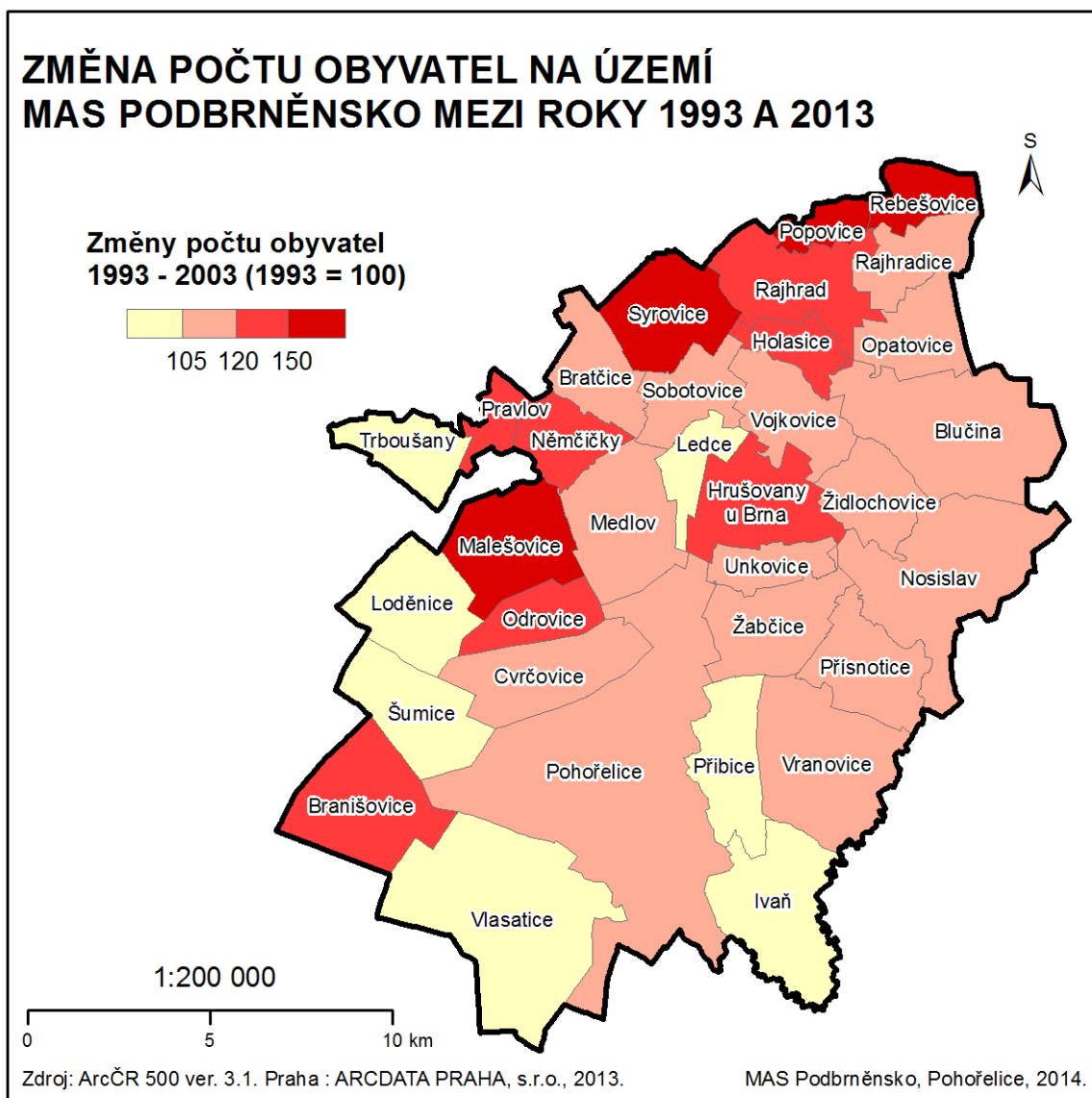


Obr. 7: Vývoj hrubých měr přirozeného přírůstku, migračního salda a celkového přírůstku (‰) v MAS Podbrněnsko mezi roky 1973 a 2013

Pozn.: HMPP = hrubá míra přirozeného přírůstku, HMMS = hrubá míra migračního salda, HMCP = hrubá míra celkového přírůstku; hrubá míra vyjadřuje přepočtené dané demografické události na 1 000 obyvatel středního stavu;

Zdroj: ČSÚ (2014): Databáze demografických údajů za obce ČR

Z hlediska vnitřní struktury MAS Podbrněnsko se nejvýznamnější nárůst počtu obyvatel odehrává v obcích na severu území, které se nachází v těsném sousedství Brna. Jedná se především o Rebešovice, Popovice, Syrovce, Rajhrad a Holasice. Navýšení počtu obyvatel v těchto obcích je důsledkem zejména migračních přírůstků. Ve větší vzdálenosti od Brna pak rovněž výrazný nárůst obyvatel zaznamenávají obce Malešovice, Pravlov, Němčičky, Odrovice, Branišovice a Hrušovany u Brna. Pouze v obcích Malešovice a Medlov se z větší části podílí na růstu počtu obyvatel přirozený přírůstek. Ani jedna obec se nevyznačuje zřetelným poklesem obyvatel, což je způsobeno migračními zisky výhodně položeného území MAS Podbrněnsko v zázemí Brna a politikou některých obcí, které nové obyvatele lákají na připravené zasíťované plochy pro novou výstavbu.



Obr. 8: Změna počtu obyvatel v MAS Podbrněnsko mezi roky 1993 a 2013

Zdroj: ČSÚ (2014): Databáze demografických údajů za obce ČR

Věková struktura obyvatelstva MAS Podbrněnsko je v porovnání s ČR a Jihomoravským krajem charakteristická vyšším zastoupením dětské složky a nižším zastoupením věkové kategorie nad 65 let. Výsledkem je nízká hodnota indexu stáří, která je podprůměrná i v rámci okresu Brno-venkov. Index ekonomického zatížení MAS Podbrněnsko je taktéž při srovnání s ostatními územními celky nižší. Důvodem je především nižší zastoupení starší složky obyvatelstva a naopak vyšší podíl věkové kategorie 15-64 let. Příznivá věková struktura se promítá i do nižšího průměrného věku, který činí 40 let (k 31. 12. 2013).

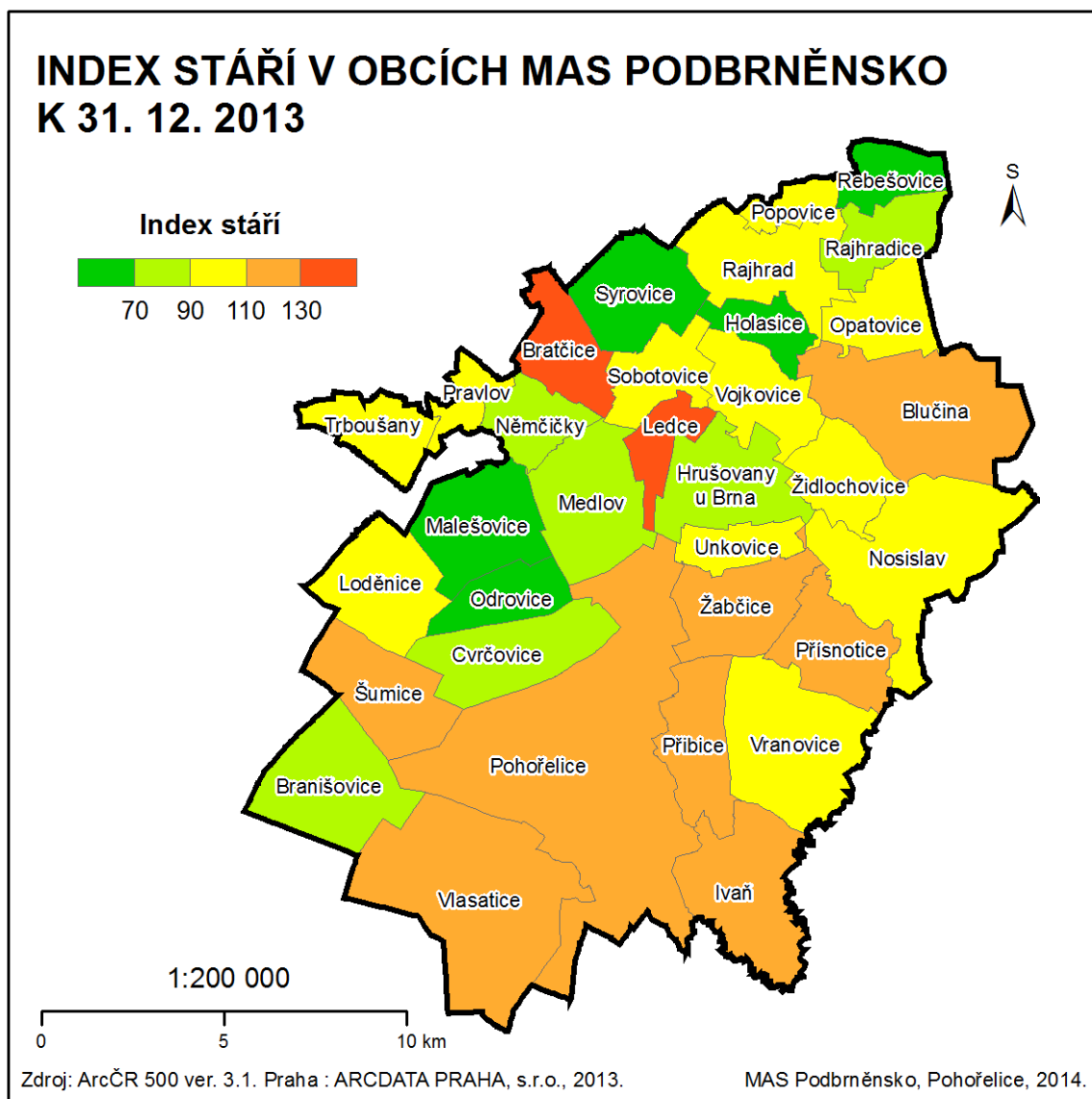
Tab. 4: Věková struktura obyvatel MAS Podbrněnsko k 31. 12. 2013

Území	Věkové kategorie						Index stáří	Index ekon. zatížení	Průměrný věk
	0-14		15-64		65 a více				
	abs.	%	abs.	%	abs.	%			
Židlochovicko	4 522	16,9	18 018	67,5	4 139	15,5	91,5	48,1	40,1
Pohořelicko	2 049	15,2	9 324	69,3	2 085	15,5	101,8	44,3	40,0
MAS Podbrněnsko	6 571	16,4	27 342	68,1	6 224	15,5	94,7	46,8	40,0
Okres Brno-venkov	34 664	16,4	140 739	66,8	35 326	16,8	101,9	49,7	40,6
Jihomoravský kraj	172 886	14,8	789 416	67,5	207 776	17,8	120,2	48,2	41,7
Česká republika	1 577 455	15,0	7 109 420	67,6	1 825 544	17,4	115,7	47,9	41,5

Pozn.: Index stáří - počet obyvatel ve věku 65 a více let na 100 obyvatel ve věku 0-14 let; Index ekonomického zatížení - počet obyvatel ve věku 0-14 a 65 a více let na 100 obyvatel ve věku 15-64 let;

Zdroj: ČSÚ (2014): Databáze demografických údajů za obce ČR; ČSÚ (2013): Městská a obecní statistika

Na celkově nízké hodnotě indexu stáří se výrazně podepisuje vyšší zastoupení dětské složky Židlochovicka (index stáří zde dosahuje hodnoty 91,5), zejména pak příznivá věková struktura populačně větších obcí (Hrušovany u Brna, Rajhrad a Židlochovice). Vyšší podíl obcí s vyšším zastoupením starších obyvatel se nachází na území Pohořelicka. Důvodem poměrně početné mladší složky obyvatelstva na Židlochovicku můžou být migrační přírůstky obcí na severu území v posledních letech. Nejaktivnější věkovou kategorii v migračních pohybech totiž zastupují mladší lidé zakládající rodiny. Nejvyšší hodnoty indexu stáří (viz poznámka pod tabulkou) se vyskytují v populačně menších obcích Bratčice, Ledce a Ivaň. Celkovou úroveň stáří obyvatelstva tak tyto obce výrazněji neovlivňují. Prostorová diferenciací indexu stáří v MAS Podbrněnsko se nevyznačuje pravidelnou strukturou. Při větší míře generalizace lze identifikovat obce se strukturou obyvatelstva s vyšším zastoupením mladší složky na severu a západě území, přičemž směrem k jihu index stáří spíše vzrůstá.



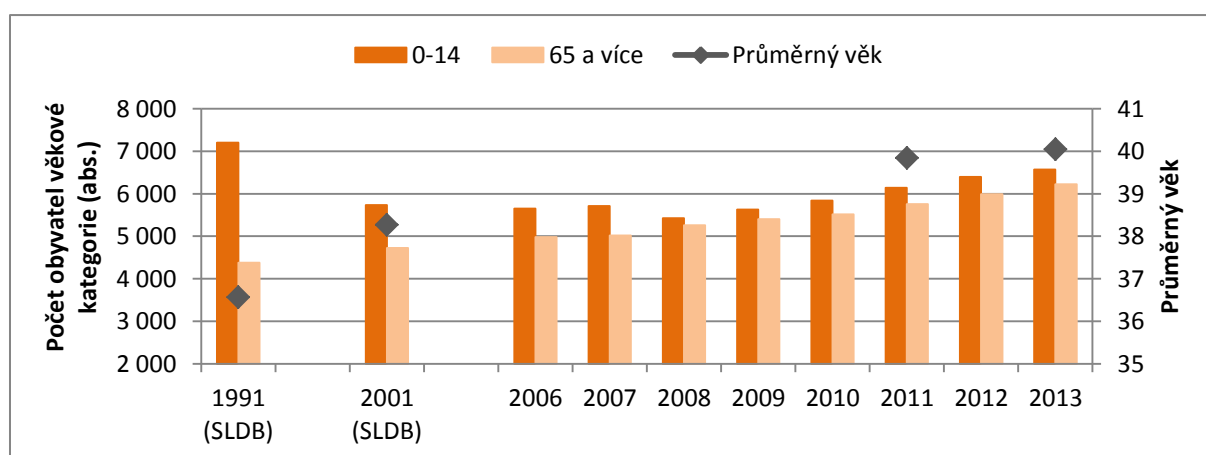
Obr. 9: Změna počtu obyvatel v MAS Podbrněnsko mezi roky 1993 a 2013

Zdroj: ČSÚ (2014): Databáze demografických údajů za obce ČR

Věková struktura obyvatel je však dynamickým jevem, který se vyvíjí v čase. Vývoj věkové struktury MAS Podbrněnsko probíhal od počátku 90. let v souladu s celorepublikovými trendy snižování porodnosti a nastartování procesu demografického stárnutí. Mezi roky 1991 a 2001 došlo k významnému poklesu podílu dětské složky a naopak růstu starší složky obyvatel. Zatímco růst starší věkové kategorie pokračuje konstantním tempem i nadále, klesající tendence dětské složky je od roku 2009 nahrazena vzestupným trendem. Jak již bylo řečeno, vysvětlení lze hledat v souvislosti s migračními zisky území, jelikož aktivními účastníky imigračních pohybů jsou z velké části mladé rodiny s dětmi. Dalším důvodem může být kladná hodnota přirozeného přírůstku od roku 2006. Z těchto důvodů není proces demografického stárnutí v MAS

Podbrněnsko tak zřetelný a intenzivní. I přesto však průměrný věk od roku 1991 plynule stoupá, a to z 36,5 na 40 let v roce 2013.

Do budoucna se dá předpokládat, že MAS Podbrněnsko si v nejbližších letech i díky migrační a reprodukční aktivitě mladých lidí udrží pozitivní hodnoty indexu stáří, ale díky stárnutí populace shora (prodlužování délky života), bude absolutní počet lidí v důchodovém věku v Podbrněnsku narůstat. Na území MAS bude nutné v následujících letech řešit oblasti týkající se rodinné politiky – dostatečné kapacity školek, rodinných center a podobně, a zároveň vzhledem k rostoucímu počtu obyvatel v důchodovém věku také problémy se zajištěním sociální péče pro seniory, která na území MAS Podbrněnska již nyní kapacitně nedostačuje (více viz kapitola 3.5 Vybavenost obcí a služby – sociální služby).

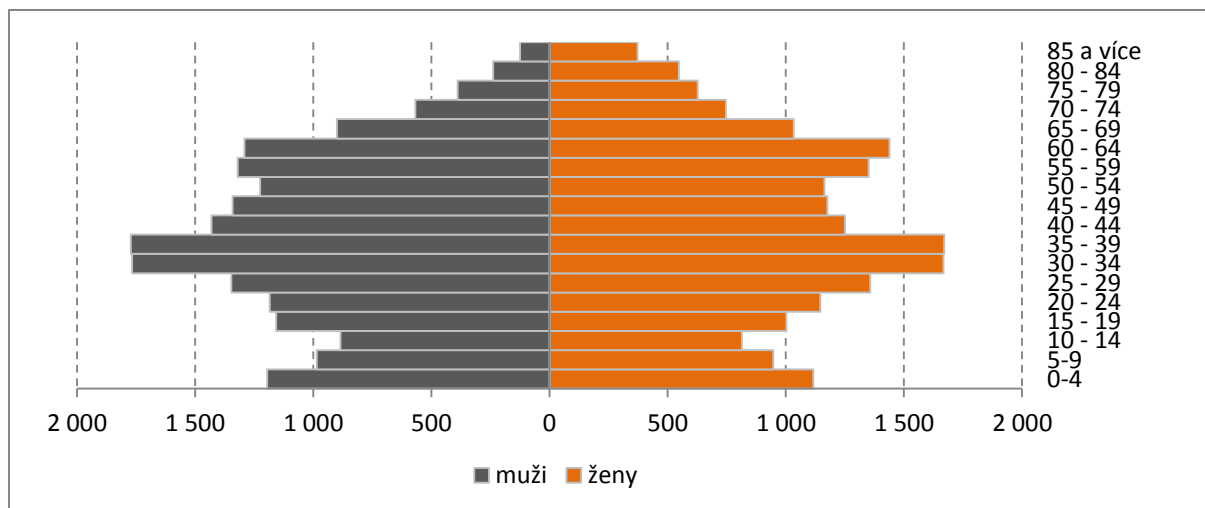


Obr. 10: Vývoj dětské a staré složky obyvatelstva a průměrný věk MAS Podbrněnsko mezi roky 1991 a 2013

Pozn.: Z důvodu lepší porovnatelnosti vývoje počtu obyvatel od roku 2006 do roku 2013 není počet obyvatel pro rok 2011 uváděn ze SLDB 2011 (udávající obvykle bydlící obyvatelstvo), ale rovněž pochází z databáze ČSÚ o počtu a věkovém složení obyvatel.

Zdroj: ČSÚ (2014): Počet a věkové složení obyvatel v obcích Jihomoravského kraj; ČSÚ (1993): SLDB 1991; ČSÚ (2003): SLDB 2001; ČSÚ (2013): SLDB 2011

Stejně jako v případě většiny regionů ČR je věková struktura MAS Podbrněnsko značně nevyrovnaná (k roku 2011). Početně nejsilnější věkové kategorie jsou 30-34 a 35-39 let (důsledek vysoké porodnosti v 70. letech a vyššího migračního přírůstku od roku 2007 – vyšší migrační aktivita osob kolem 30. roku života), další početnější kategorie pak lze nalézt ve věku 60-64 a 55-59 let (důsledek vysoké porodnosti v poválečných letech 20. století). Logicky nejméně početné kategorie mají nejstarší ročníky, kde v důsledku mužské nadúmrtosti převažuje zastoupení žen. Nízký počet mužů a žen ve věkové kategorii 10-14 let je důsledkem nízké porodnosti v druhé polovině 90. let. Naopak zvyšující se početnost mladších věkových kategorií (0-4 a 5-9 let) je způsobena odkládanou porodností do vyššího věku početně silných ročníků ze 70. let, které se do území v důsledku suburbanizace převážně stěhují.



Obř. 11: Struktura obyvatelstva MAS Podbrněnsko podle pohlaví a věku v roce 2011

Zdroj: ČSÚ (2013): SLDB 2011

Vzdělanostní struktura obyvatelstva MAS Podbrněnsko se od ostatních územních celků liší výšší podíly jednotlivých kategorií. Podle výsledků SLDB 2011 dosahuje největší podíl obyvatel středního vzdělání bez maturity (41,1 %). Následuje více než čtvrtinový podíl osob se středním vzděláním s maturitou, více než pětinnový podíl osob se základním vzděláním a pouze necelá desetina obyvatel dosáhla vzdělání vysokoškolského. Nižší úroveň vzdělanosti MAS Podbrněnsko dokumentují nižší podíly osob se středním vzděláním s maturitou a s vysokoškolským vzděláním v porovnání s okresem Brno-venkov či Jihomoravským krajem. Z hlediska vnitřní diference MAS Podbrněnsko se vyšší mírou vzdělanosti vyznačuje region Židlochovicko, což opět zdůrazňuje silnější suburbanizační procesy na severu území – mladší, vzdělanější a lépe situovanější složky obyvatelstva stěhující se s rodinou do zázemí Brna.

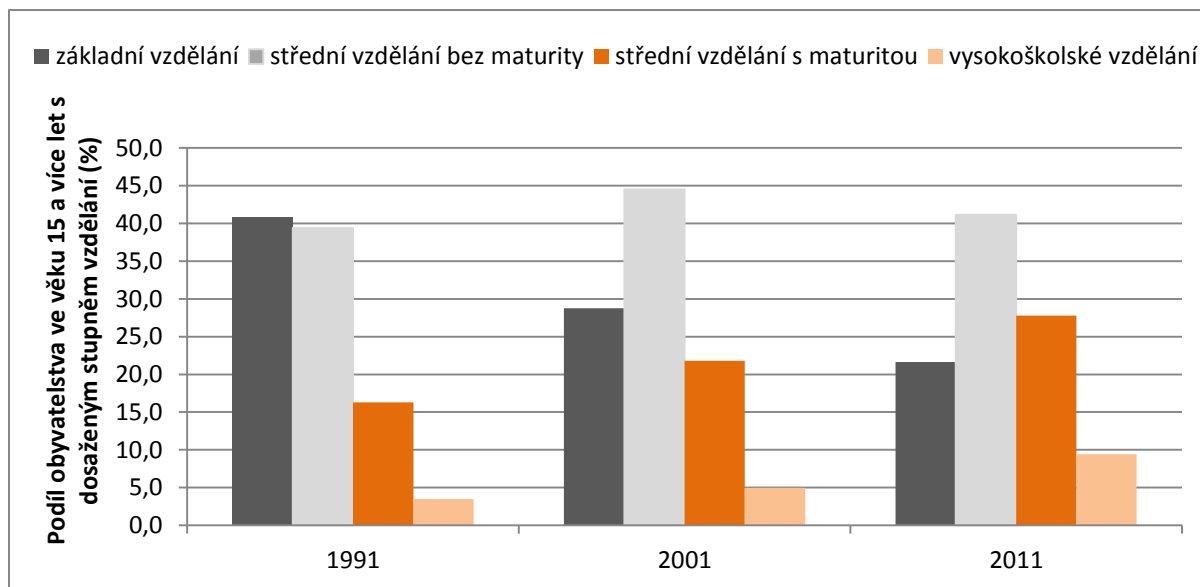
Tab. 5: Struktura obyvatelstva MAS Podbrněnsko podle nejvyššího dokončeného stupně vzdělání v roce 2011

Území	Obyvatelstvo ve věku 15 a více let								
	celkem	základní vzdělání		střední vzdělání bez maturity		střední vzdělání s maturitou		vysokoškolské vzdělání	
		abs.	%	abs.	%	abs.	%	abs.	%
Židlochovicko	21 560	4 384	20,3	8 661	40,2	6 243	29,0	2 271	10,5
Pohořelicko	11 149	2 695	24,2	4 797	43,0	2 847	25,5	811	7,3
MAS Podbrněnsko	32 709	7 079	21,6	13 458	41,1	9 090	27,8	3 082	9,4
Okres Brno-venkov	174 158	32 256	18,5	64 073	36,8	55 107	31,6	22 723	13,0
Jihomoravský kraj	1 000 714	187 528	18,7	337 427	33,7	322 561	32,2	153 197	15,3
Česká republika	8 947 632	1 704 811	19,1	3 118 238	34,8	2 947 122	32,9	1 177 461	13,2

Pozn.: základní vzdělání – součet kategorií základní vzdělání a bez vzdělání; střední vzdělání bez maturity – součet kategorií učňovské vzdělání bez maturity a střední odborné vzdělání bez maturity; střední vzdělání s maturitou – součet kategorií učňovské vzdělání s maturitou, úplné střední všeobecné vzdělání s maturitou, úplné střední odborné vzdělání s maturitou a vyšší vzdělání; osoby s nezjištěným stupněm vzdělání (v roce 2011 v případě MAS Podbrněnsko zhruba 4 %) byly proporčně rozpočítány mezi ostatní kategorie, z toho důvodu jsou údaje o vzdělanosti orientační.

Zdroj: ČSÚ (2013): SLDB 2011

Ačkoliv je míra vzdělanosti MAS Podbrněnsko v rámci okresu Brno-venkov i celého Jihomoravského kraje a ČR podprůměrná, od roku 1991 došlo k jejímu zvýšení. Roste podíl osob se středním vzděláním s maturitou a vysokoškolským vzděláním a naopak stabilní pokles zaznamenává podíl osob se základním vzděláním, který se mezi roky 1991 a 2011 snížil zhruba o polovinu.



Obr. 12: Vývoj struktury obyvatelstva MAS Podbrněnsko podle nejvyššího dosaženého stupně vzdělání

Pozn.: Data ze SLDB 2011 se vztahují k obvykle bydlícímu obyvatelstvu. Z toho důvodu nejsou plně srovnatelná s předchozími cenzy, které vychází z trvale bydlícího obyvatelstva.

Zdroj: ČSÚ (1993): SLDB 1991; ČSÚ (2003): SLDB 2001; ČSÚ (2013): SLDB 2011

I přesto, že za posledních 20 let došlo k nárůstu vysokoškolsky vzdělaných osob na území Podbrněnska, je patrné, že nejvíce se na této skutečnosti podílely právě osoby, které se do území přistěhovaly. Většina přistěhovalých jsou sice evidováni jako obyvatelé obcí Podbrněnska, řada z nich však v obcích pouze bydlí a většinu svých denních aktivit vykonává mimo území – práce, volnočasové aktivity, nákupy, služby a další.

Struktura obyvatelstva dle **náboženské víry** je pouze orientační, jelikož téměř polovina osob při Sčítání lidu, domů a bytů v roce 2011 nevedla informace ohledně náboženského vyznání. Více než třetina obyvatel obcí MAS Podbrněnsko se hlásí k církvi či náboženské společnosti. V rámci Jihomoravského kraje se jedná o hodnotu mírně nadprůměrnou. Ve srovnání s ČR je podíl věřících o více než 10 % vyšší, což koresponduje s dlouhodobě převažujícím podílem věřících na území moravských krajů. Naprostá většina věřících se hlásí k Římskokatolické církvi, necelá 4 % pak k Českobratrské církvi evangelické. Vyšší podíl hlásících se k Českobratrské církvi evangelické na Židlochovicku je způsoben sídlem farního sboru této církve v Nosislavi. Téměř 15 % věřících, tedy nadprůměrná hodnota při srovnání s ostatními vyššími územními celky, se

nehlásí k žádné církvi či náboženské společnosti. Bez náboženské víry je zhruba polovina obyvatel obcí MAS Podbrněnsko.

Tab. 6: Struktura obyvatelstva MAS Podbrněnsko podle náboženské víry v roce 2011

Území	Obyvatelstvo										
	celkem	věřící - hlásící se k církvi, náboženské společnosti						věřící - nehlásící se k žádné církvi ani náboženské společnosti		bez náboženské víry	
		celkem	Římskokatol. c.	Českokatolická c. evangelická	C. českoslov. husitská	Pravoslavná c. v čes. zemích	abs.				
								abs.	%	%	%
Židlochovicko	25 574	9 661	37,8	81,8	4,4	0,9	0,6	3 695	14,4	12 216	47,8
Pohořelicko	13 076	4 304	32,9	82,7	1,5	0,5	1,4	2 026	15,5	6 746	51,6
MAS Podbrněnsko	38 650	13 988	36,2	82,1	3,6	0,8	0,8	5 715	14,8	18 944	49,0
okres Brno-venkov	206 300	74 346	36,0	84,8	1,9	1,3	0,6	27 799	13,5	104 139	50,5
Jihomoravský kraj	1 163 508	418 010	35,9	82,6	2,6	1,6	0,8	162 107	13,9	583 261	50,1
Česká republika	10 436 560	2 645 610	25,3	74,0	3,5	2,7	1,4	1 275 041	12,2	6 514 851	62,4

Pozn.: osoby s nezjištěnou náboženskou vírou (v průměru necelých 50 %) byly proporčně rozpočítány mezi ostatní kategorie, z toho důvodu jsou údaje o náboženské víře velmi orientační

Zdroj: ČSÚ (2013): SLDB 2011

Také struktura obyvatelstva dle **národnosti** se potýká s neúplnými daty, jelikož značná část obyvatel národnost neuvedla (více jak 20 % obyvatel obcí MAS Podbrněnsko v roce 2011), a tak je nutné počítat s určitou mírou hrubosti dat. Vedle navýšení podílu osob hlásících se k moravské národnosti (a současně snížení podílu osob hlásících se k české národnosti) lze mezi roky 2001 a 2011 sledovat navýšení podílu osob ukrajinské národnosti, a to na podíl necelých 0,5 procent. Jedná se však stále o mírně podprůměrnou hodnotu ve srovnání s okresem Brno-venkov i ČR. Podíl osob ukrajinské národnosti vzrůstá v důsledku pracovní migrace do ČR. Velmi často pak tyto osoby vykonávají méně kvalifikované práce (v oblasti stavebnictví, logistiky, skladování). Nárůst podílu osob ukrajinské národnosti může v případě MAS Podbrněnsko souviset s průmyslovou zónou Pohořelice – Dolní Štíngary, která nabízí výše zmíněný typ pracovních příležitostí. Pátou nejpočetnější je národnost vietnamská, jejíž podíl na celkovém počtu osob je však nevýznamný. K velmi mírnému navýšení došlo i u osob ruské národnosti.

Tab. 7: Struktura obyvatelstva MAS Podbrněnsko podle národnosti v roce 2011

Území	Národnost (%)											
	česká		moravská		slovenská		ukrajinská		vietnamská		ruská	
	2001	2011	2001	2011	2001	2011	2001	2011	2001	2011	2001	2011
Židlochovicko	77,61	59,55	20,60	32,53	1,03	1,31	0,12	0,57	0,04	0,40	0,02	0,10
Pohořelicko	80,87	61,86	16,67	30,59	1,83	1,55	0,08	0,27	0,01	0,03	0,02	0,07
MAS Podbrněnsko	78,76	60,32	19,21	31,88	1,31	1,39	0,11	0,47	0,03	0,28	0,02	0,09

Území	Národnost (%)											
	česká		moravská		slovenská		ukrajinská		vietnamská		ruská	
	2001	2011	2001	2011	2001	2011	2001	2011	2001	2011	2001	2011
okres Brno-venkov	76,50	60,13	21,77	32,45	0,95	1,19	0,15	0,52	0,04	0,13	0,15	0,06
Jihomoravský kraj	79,54	62,83	17,93	28,64	1,45	1,59	0,14	0,56	0,11	0,27	0,06	0,10
Česká republika	91,97	86,11	3,78	6,69	1,92	1,89	0,22	0,68	0,17	0,38	0,12	0,23

Zdroj: ČSÚ (2003): SLDB 2001; ČSÚ (2013): SLDB 2011

3.1 Bydlení

V obcích na území MAS Podbrněnsko výrazně převažují rodinné domy nad bytovými. Podle SLDB 2011 tvoří bytové domy pouze 3,7 %, přičemž se jedná o mírně podprůměrnou hodnotu při srovnání s okresem Brno-venkov. V Jihomoravském kraji a v ČR je podíl bytových domů více než dvakrát vyšší, což dokládá venkovský charakter zástavby MAS Podbrněnsko, kde se vyšší podíly bytových domů nachází pouze ve městech regionu (Pohořelice, Židlochovice a Rajhrad). Důsledkem je i nižší podíl osob (zhruba pětina) na území MAS Podbrněnsko, které žijí v bytových domech. Z celkových 11 265 domů je neobydleno 10,7 %. V rámci neobydlených domů pak necelá pětina slouží k rekreačním účelům.

Tab. 8: Domovní a bytový fond v MAS Podbrněnsko v roce 2011

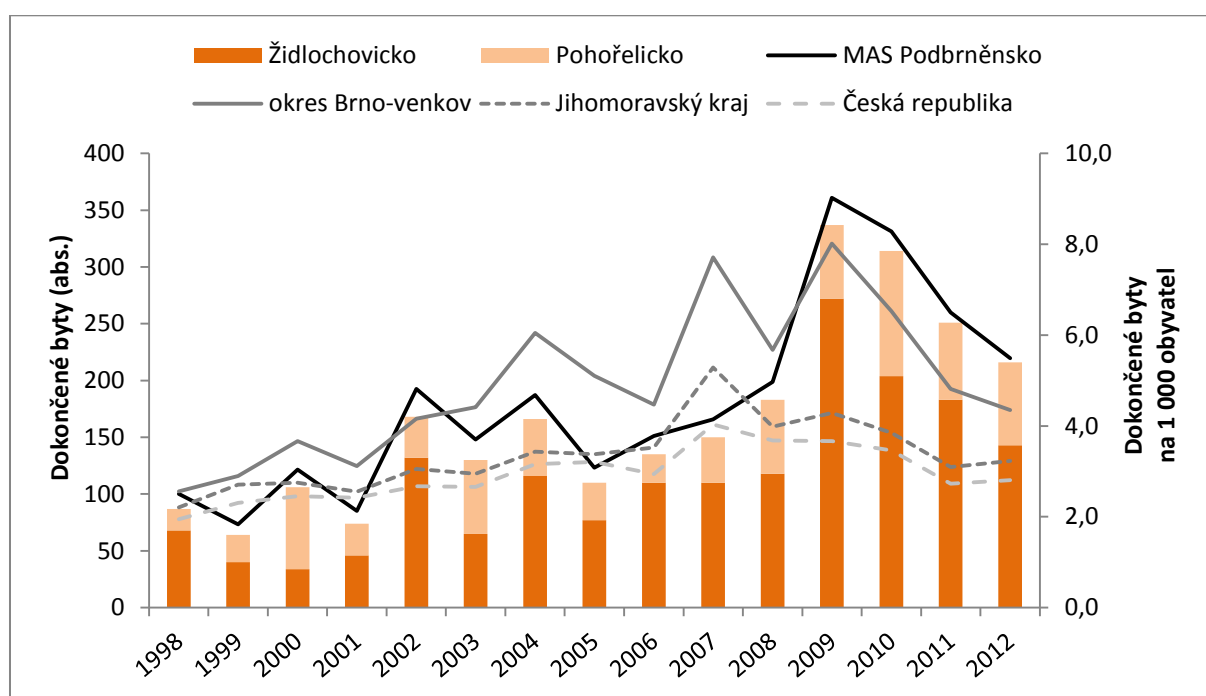
Území	Domy					Počet osob		
	celkem	z toho				celkem	z toho v domech	
		bytové (%)	rodinné (%)	neobydlené celkem (%)	neobydlené celkem sloužící k rekreaci (%)		bytových (%)	rodinných (%)
Židlochovicko	7 331	3,3	96,0	9,5	13,7	25 574	18,6	81,4
Pohořelicko	3 934	4,6	94,0	13,0	22,9	13 076	21,0	79,0
MAS Podbrněnsko	11 265	3,7	95,3	10,7	17,6	38 650	19,4	80,6
okres Brno-venkov	57 882	3,9	95,1	12,6	30,8	206 300	23,3	76,7
Jihomoravský kraj	259 567	7,7	90,7	13,3	32,2	1 153 208	43,4	56,6
Česká republika	2 158 119	10,0	88,1	16,6	47,1	10 304 041	51,1	48,9

Zdroj: ČSÚ (2013): SLDB 2011

Vývoj výstavby bytů mezi roky 1998 a 2012 na území MAS Podbrněnsko je poměrně nevyrovnaný. Od roku 2002 se v každém roce dokončila stavba více než 100 bytů. Nejvyšší počet dokončených bytů pak lze pozorovat v letech 2009 až 2012. Většina dokončené výstavby byla realizována v regionu Židlochovicka. Tento trend je vyústěním kladného migračního salda MAS Podbrněnsko (a především regionu Židlochovicka) v posledních letech, tedy důsledkem vyššího počtu přistěhovalých.

Počet dokončených bytů na 1 000 obyvatel umožňuje srovnání s populačně většími územními celky. V porovnání s ČR a Jihomoravským krajem je počet dokončených bytů v MAS Podbrněnsko téměř v celém sledovaném období nadprůměrný. Při srovnání s okresem Brno-venkov je patrný nižší počet dokončených bytů v MAS Podbrněnsko do roku 2008 (vyjma roku 2002). Od roku 2009 se situace mění a území MAS Podbrněnsko přesahuje průměrnou hodnotu okresu Brno-venkov. Na základě vývoje počtu dokončených bytů lze MAS Podbrněnsko považovat za součást zázemí Brna, které je charakteristické zvýšenou intenzitou bytové výstavby v souvislosti s probíhajícími suburbanizačními procesy. Relativně nejvíce postavených bytů lze za období 1998-2012 registrovat v obcích Syrovice, Rebešovice, Popovice a Malešovice, kdy tento fakt podporují i demografické údaje o kapitole výše – velký nárůst počtu obyvatel v uvedených obcích.

Z obrázku 13 je však patrné, že obce Podbrněnska se pro nově přistěhované staly atraktivní až v posledních letech (od roku 2009). Do té doby stavebně přitahovaly daleko více jiné obce okresu Brno-venkov. Nárůst zájmu o území patrně také souvisí s vyčerpáním stavebních pozemků v obcích Brno-venkov ležících převážně na severu, východě a západě od Brna, kde se suburbanizace začala projevovat i díky přitažlivější krajině než je krajina na jihu již několik let po revoluci v roce 1989.



Obr. 13: Dokončené byty v MAS Podbrněnsko mezi roky 1998 a 2012

Zdroj: ČSÚ (2013): SLDB 2011

Z hlediska právního důvodu užívání bytu je MAS Podbrněnsko charakteristické vysokým zastoupením bytů ve vlastním domě. Oproti Jihomoravskému kraji a ČR tvoří podíl nájemních bytů více než dvakrát nižší podíl. Naprostá většina domů MAS Podbrněnsko (90,6 %) je ve vlastnictví fyzických osob, což koresponduje s hodnotami za ostatní srovnávané územní celky.

Z dotazníkového šetření mezi místními obyvateli vyplynulo, že bydlení je nejlépe hodnocenou oblastí života v obcích na Podbrněnsku. Tuto skutečnost prezentuje fakt, že více než 85 % obyvatel bydlí ve vlastním domě nebo bytě s tím, že celkem 75 % obyvatel MAS disponuje svým vlastním domem a téměř 30 % z nich neobývá dům starší než je 25 let.

Tab. 9: Právní důvod užívání bytu v MAS Podbrněnsko v roce 2011

Území	Právní důvod užívání bytu							
	ve vlastním domě	%	v osobním vlastnictví	%	nájemní	%	družstevní	%
Židlochovicko	5 918	76,1	918	11,8	740	9,5	200	2,6
Pohořelicko	2 864	73,2	420	10,7	559	14,3	70	1,8
MAS Podbrněnsko	8 782	75,1	1 338	11,4	1 299	11,1	270	2,3
okres Brno-venkov	45 224	70,9	9 145	14,3	6 877	10,8	2 577	4,0
Jihomoravský kraj	189 389	48,1	74 510	18,9	96 139	24,4	33 301	8,5
Česká republika	1 470 174	40,8	824 076	22,9	920 405	25,6	385 601	10,7

Zdroj: ČSÚ (2013): SLDB 2011

Tab. 10: Vlastnictví domů v MAS Podbrněnsko v roce 2011

Území	Vlastnictví domů							
	fyzická osoba	%	obec, stát	%	bytové družstvo	%	spoluvlastnictví vlastníků bytů	%
Židlochovicko	5 994	91,9	55	0,8	33	0,5	439	6,7
Pohořelicko	2 939	88,1	66	2,0	22	0,7	309	9,3
MAS Podbrněnsko	8 933	90,6	121	1,2	55	0,6	748	7,6
Okres Brno-venkov	45 527	92,1	496	1,0	297	0,6	3 123	6,3
Jihomoravský kraj	190 417	87,5	5 114	2,3	3 111	1,4	19 092	8,8
Česká republika	1 499 512	87,3	48 948	2,8	31 509	1,8	137 687	8,0

Zdroj: ČSÚ (2013): SLDB 2011

Stáří domovního a bytového fondu obcí MAS Podbrněnsko dle jednotlivých období výstavby (viz tabulky 11 a 12) se nejvíce přibližuje okresu Brno-venkov. V porovnání s Jihomoravským krajem i ČR zastupují novější domy a byty (od roku 1971 do 2011) v obcích MAS Podbrněnsko vyšší podíl. Naopak podíl starších domů a bytů (s výjimkou bytů postavených před rokem 1919) je ve srovnání s ostatními územními celky nižší. Z hlediska vnitřní struktury MAS Podbrněnsko se vyznačuje region Židlochovicko vyšším podílem domů a bytů postavených (či rekonstruovaných) zejména mezi roky 2001 až 2011.

Tab. 11: Obydlené domy v MAS Podbrněnsko dle stáří k 26. 3. 2011

Území	Obydlené domy						
	celkem	z toho období výstavby nebo rekonstrukce (%)					
		1919 a dříve	1920 - 1970	1971 - 1980	1981 - 1990	1991 - 2000	2001 - 2011
Židlochovicko	6 636	9,3	31,9	16,5	12,3	11,8	18,3
Pohořelicko	3 424	13,5	28,7	17,0	14,4	12,4	14,0
MAS Podbrněnsko	10 060	10,7	30,8	16,7	13,0	12,0	16,8
okres Brno-venkov	50 595	10,0	34,4	15,4	11,6	11,7	17,0
Jihomoravský kraj	225 006	10,0	36,8	16,3	13,0	11,6	12,4
Česká republika	1 800 075	13,2	35,6	15,4	12,2	11,2	12,5

Zdroj: ČSÚ (2013): SLDB 2011

Tab. 12: Obydlené byty v MAS Podbrněnsko dle stáří k 26. 3. 2011

Území	Obydlené byty					
	celkem	z toho období výstavby nebo rekonstrukce (%)				
		1919 a dříve	1920 - 1970	1971 - 1980	1981 - 2000	2001 - 2011
Židlochovicko	8 898	8,0	28,9	22,3	22,0	18,8
Pohořelicko	4 400	12,4	29,6	19,9	25,5	12,6
MAS Podbrněnsko	13 298	9,4	29,1	21,5	23,2	16,8
okres Brno-venkov	72 800	7,9	33,9	19,4	22,0	16,7
Jihomoravský kraj	443 358	8,0	36,4	20,8	24,5	10,3
Česká republika	4 104 635	9,3	36,7	20,5	24,3	9,1

Zdroj: ČSÚ (2013): SLDB 2011

3.2 Technická infrastruktura

Celková vybavenost území MAS je z pohledu dostupnosti sítí technických služeb v obcích relativně kvalitní. Pozitivní roli při jejich zajištění sehrává blízkost Brna, negativně může působit zastoupení malých obcí v regionu.

Přístup k vodovodu (Tabulka 13 a Příloha 7) mají všechny obce v regionu MAS. Hlavními zdroji vody jsou na Pohořelicku skupinové vodovody Hustopeče, Pohořelice, Loděnice a vodovod vybudovaný dobrovolným svazkem obcí v obcích Pravlov, Trboušany, Němčičky a Kupařovice. Zdrojem vody pro Židlochovicko jsou skupinové vodovody Židlochovice, Rajhrad, Sobotovice – Ledce – Bratčice a samostatné vodovody (Syrovice, Nosislav, Medlov).

Kanalizací s ČOV jsou vybaveny necelé tři pětiny obcí, přičemž výrazně vyšší podíl se jich vyskytuje na Židlochovicku. Obce, které touto infrastrukturou nedisponují, primárně patří mezi obce menší velikosti. Odvodem srážek dešťovou kanalizací je vybaveno necelých 80 % obcí

v regionu, přičemž jak je uvedeno výše, některé z nich disponují nadto ještě ČOV. Podobný stav v zastoupení dešťové kanalizace je evidován na Pohořelicku i na Židlochovicku.

Jižní Morava je územím s nadprůměrnou mírou plynofikace obcí v porovnání s celou ČR. V rámci celokrajského srovnání pak území MAS Podbrněnsko, s takřka kompletní plynofikací, patří mezi lépe vybavené regiony. Na plynovod není připojena jediná obec – Ivaň.

Všechny obce MAS jsou elektrifikovány.

Obecním rozhlasem disponuje většina obcí v regionu, aktuálně se v řadě z nich řeší a budují i varovné systémy povodňové ochrany.

S ohledem na fyzickogeografický charakter regionu lze do infrastruktury potřebné pro jeho další rozvoj řadit i budování protipovodňových opatření. Ty jsou na Pohořelicku (řeka Jihlava) již zčásti hotovy. Na Židlochovicku (řeky Svatka, Litava a Šatava) se protipovodňová opatření taktéž postupně realizují, i když v poněkud menší míře než na Pohořelicku. Sídla jižně od Brna by však již nyní měla být chráněna před stoletou vodou.

Některé, především menší obce (zejména na Pohořelicku – např. Branišovice, Šumice ale i Medlov), poskytují svým obyvatelům připojení k internetu pomocí obecní sítě wi-fi. Zhruba v pětině obcích je zavedena i kabelová televize (např. Šumice, Židlochovice a další).

Tab. 13: Technická vybavenost obcí v MAS Podbrněnsko v roce 2014

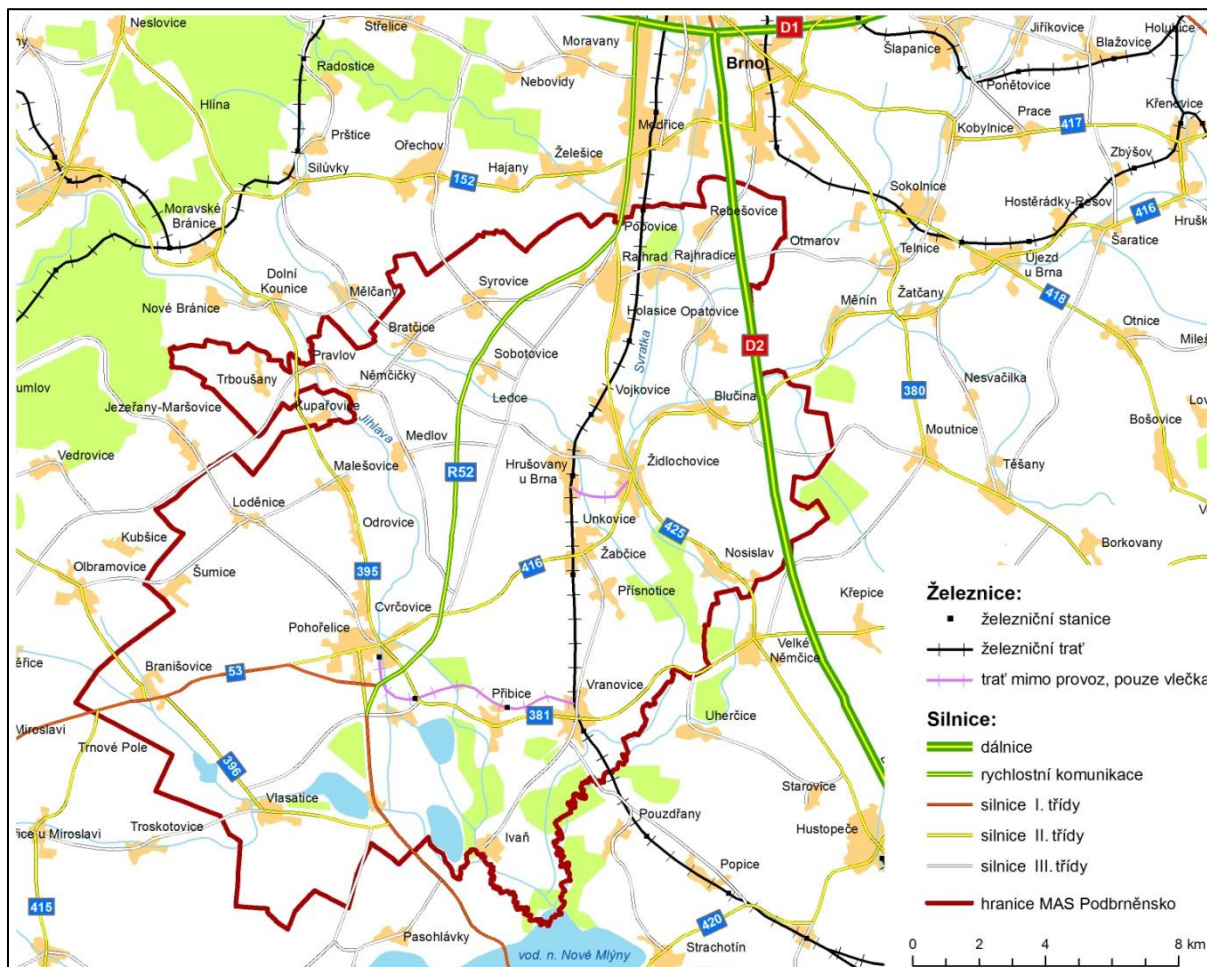
Území	vodovod	kanalizace	kanalizace dešťová	kanalizace s ČOV	plynovod	internet WIFI provozovaný obcí	obecní rozhlas	kabelová televize
Pohořelicko	100,0%	78,6%	78,6%	42,9%	92,9%	35,7%	92,9%	14,3%
Židlochovicko	100,0%	78,9%	78,9%	68,4%	100,0%	10,5%	94,7%	26,3%
MAS Podbrněnsko	100,0%	78,8%	78,8%	57,6%	97,0%	21,2%	93,9%	21,2%

Zdroj: Vlastní šetření

3.3 Doprava

Území MAS Podbrněnsko se nachází jižně od krajského města Brna, přičemž severní výběžek MAS (obec Rebešovice) s jihomoravskou metropolí sousedí. V těsné návaznosti na území MAS je rovněž lokalizována stále se rozrůstající průmyslová zóna v Modřicích, která nabízí dostatečné množství pracovních příležitostí. V důsledku blízkosti Brna a průmyslové zóny jsou obce

poměrně dobře napojeny na dopravní infrastrukturu, jejíž nejvýznamnější tahy směřují radiálně z/do brněnské aglomerace.



Obr. 14: Dopravní síť a poloha MAS Podbrněnsko

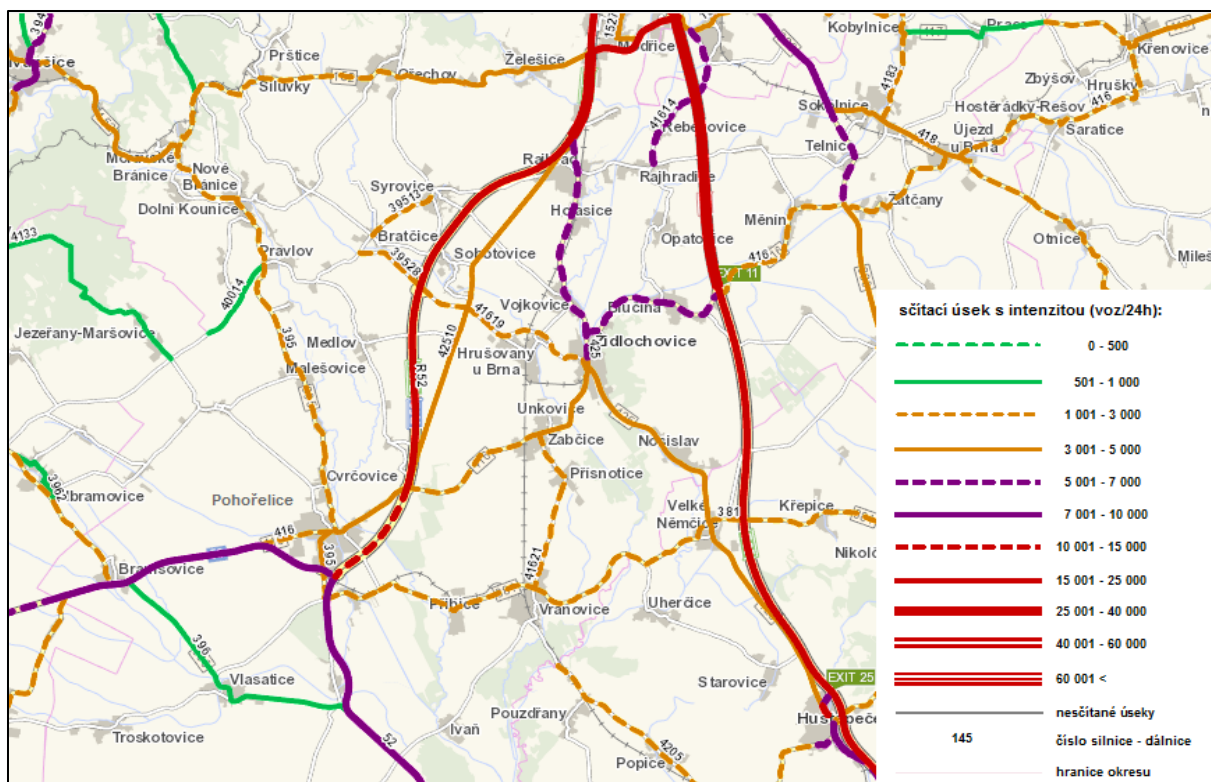
Zdroj: ARCDATA PRAHA (2003): ArcČR 500, Vlastní zpracování

Severovýchodní částí regionu probíhá dálnice D2, která spojuje Brno s Bratislavou. Na území MAS se nachází jeden sjezd, a to č. 11 u obce Blučina, nicméně v blízkosti regionu se nachází další dva exity, jeden v Modřicích – č. 3 a druhý exit číslo 25 v Hustopečích. Pro obce ve východní a jihovýchodní části MAS tak napojení na dálnici D2 představuje značné zkvalitnění dostupnosti Brna. Pátevní komunikací MAS Podbrněnsko je rychlostní silnice R52, která spojuje Brno s Pohořelicemi a jako silnice č. I/52 pokračuje dále v jižním směru na Mikulov a Vídeň. Na území MAS Podbrněnsko se nachází čtyři sjezdy rychlostní komunikace R52. Směrem od Brna to je sjezd č. 10 u obce Rajhrad, č. 16 na Hrušovany u Brna a Bratčice, č. 23 Pohořelice-sever a č. 26 Pohořelice-jih. V Pohořelicích se rovněž odpojuje druhá silnice I. třídy na území MAS č. I/53, která vede směrem na západ přes obec Branišovice dále na Znojmo. Obce na severozápadu Pohořelicka jsou napojeny na silnici č. II/395, která směřuje do Pohořelic, spojení Pohořelicka s obcemi Židlochovicka pak kromě rychlostní komunikace R52 zajišťuje silnice č. II/416, která

spojuje přirozená centra obou regionů (Pohořelice a Židlochovice). Dle stavu povrchu vozovek v Jihomoravském kraji k roku 2011 byla řada úseků silnic II. a III. tříd a okresních silnic v nevyhovujícím či havarijním stavu, jednalo se například o části silnice č. II/416, úsek silnice č. II/425 u Nosislavi či silnici č. II/396 vedoucí přes obec Vlasatice (více viz Stav povrchu vozovek silnic II. a III. třídy v Jihomoravském kraji k 30. 4. 2011: mapa – poruchy vozovek dle SÚS JMK).

Územím MAS Podbrněnsko probíhá jedna železniční trať. Dvoukolejná železniční trať č. 250 je součástí prvního železničního koridoru (Děčín – Praha – Česká Třebová – Břeclav) a protíná území v severojižním směru a vede přes obce Popovice, Rajhrad, Vojkovice, Hrušovany u Brna, Žabčice a Vranovice. Do roku 2020 plánuje Správa železniční dopravní cesty (SŽDC) realizovat projekt revitalizace železniční trati Hrušovany u Brna – Židlochovice (zhruba 3 km), jež by výrazně zlepšila dopravní spojení Židlochovic s Brnem a obcemi v blízkém okolí. Projekt podporuje i Jihomoravský kraj, který jej zanesl do svého Programu rozvoje Jihomoravského kraje 2014 – 2017. Naproti tomu bývalá železniční trať č. 253 Vranovice – Pohořelice byla v roce 2012 přeřazena do kategorie vleček.

Intenzita dopravy je v některých úsecích silniční a dálniční sítě poměrně vysoká. Největším stupněm zatížení se na území MAS Podbrněnsko vyznačuje úsek dálnice D2 od sjezdu u obce Blučina ve směru na Brno, kde denní počet vozidel převyšuje 27 tisíc. O něco nižší intenzita dopravy, avšak stále vysoká, je charakteristická pro dálnici D2 za sjezdem u obce Blučina směrem na Bratislavu (přes 23 tisíc vozidel) a pro rychlostní komunikaci R52 mezi Rajhradem a Pohořelicemi (přes 15 tisíc vozidel). Komplikací pro samotné obyvatele je vysoká intenzita dopravy na silnicích I. třídy a nižších, které jsou vedeny přes území obcí a bezprostředně tak ovlivňují život obyvatel. Na obou silnicích I. třídy v jihozápadní části území, tedy č. I/52 a č. I/53, projede denně 7 až 10 tisíc vozidel, což se dotýká zejména obcí Pohořelice a Branišovice. V případě Pohořelic však podstatně ulevuje od dopravního zatížení centra města právě obchvat, který je tvořen rychlostní komunikací R52 a silnicí č. I/53. Vyšší dopravní zatížení, mezi 5 až 7 tisíci vozidly denně, postihuje obce mezi Židlochovicemi a sjezdy na dálnici D2 u Blučiny a rychlostní komunikaci R52 u Rajhradu. Kromě samotných Židlochovic se tak vyšší intenzita dopravy vyskytuje v obcích Blučina, Holasice, Rajhrad a Vojkovice, kde hustá doprava proudí centry obcí a zatěžuje tak tamější komunikace, které nejsou na takovéto proudy dimenzované. Jižně od Židlochovic a současně východně od Pohořelic intenzita dopravy klesá (obce Přisnotice, Vranovice, Přibice). Rovněž silnice č. II/395 probíhající na území obcí Malešovice, Odrovce a Pravlov se vyznačuje nižším dopravním zatížením. Vůbec nejnižší počet vozidel (500 až 1 tisíc), která projedou na daném silničním úseku za jeden den, byl naměřen na silnici č. II/396 vedoucí přes obec Vlasatice.



Obr. 15: Dopravní zatížení komunikací v MAS Podbrněnsko v roce 2010

Zdroj: ŘSD ČR (2011): Celostátní sčítání dopravy 2010

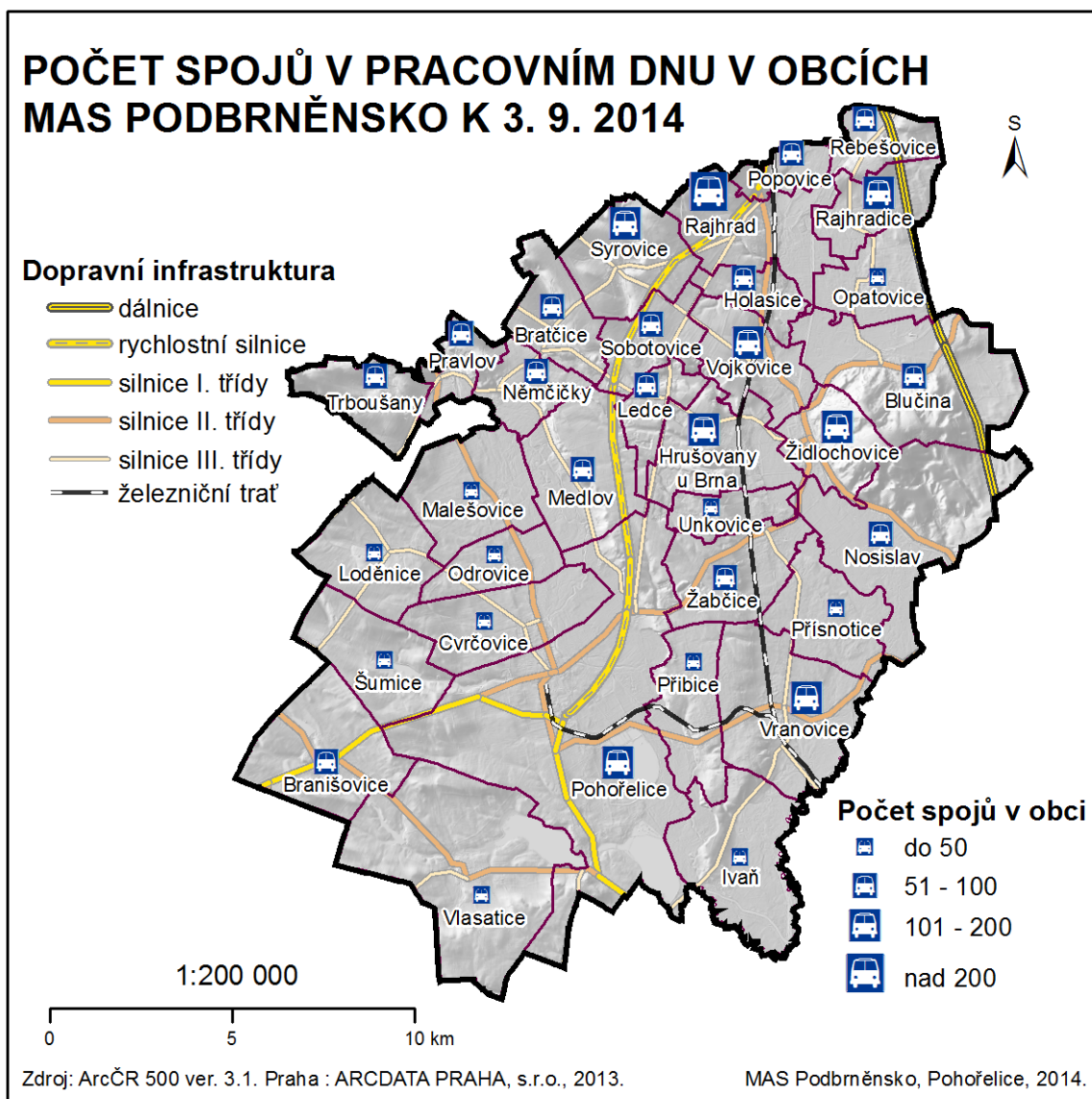
Tab. 14: Nejzatíženější úseky silnic (více než 7 000 vozidel za 24 hodin) procházející územím MAS Podbrněnsko v roce 2010

číslo úseku	číslo silnice	úsek	počet motorových vozidel/24 h
6-8710	D2	Chrlice (exit 3) - Blučina (exit 11)	27 085
6-8720	D2	Blučina (exit 11) - Hustopeče (exit 25)	23 176
6-2128	R52	Rajhrad (exit 10) - Hrušovany u Brna (exit 16)	15 937
6-6209	R52	Hrušovany u Brna (exit 16) - Pohořelice-sever (exit 23)	15 686
6-6210	R52	Pohořelice-sever (exit 23) - Pohořelice-jih (exit 26)	14 527
6-2119	I/53	křiž. s II/416 - křiž. s II/396 (směr Vlasatice)	9 695
6-6220	I/52	Pohořelice-jih (exit 26) - křiž. s II/381	9 153
6-2118	I/53	křiž. s II/396 (směr Vlasatice) - křiž. s II/396 (směr Olbramovice)	8 798
6-2100	I/53	křiž. s II/396 (směr Olbramovice) - křiž. s II/415	8 750
6-6230	I/52	křiž. s II/381 - křiž. s II/396	7 862
6-2120	I/53	Pohořelice-jih (exit 26) - křiž. s II/416	7 337

Zdroj: ŘSD ČR (2011): Celostátní sčítání dopravy 2010

Území MAS Podbrněnsko je součástí IDS JMK (Integrovaného dopravního systému Jihomoravského kraje), prostřednictvím kterého je zajištěna plynulá návaznost linek různých druhů dopravy a jednotný tarifní systém. Hlavními přestupními uzly jsou Pohořelice, Rajhrad a Židlochovice. **Dopravní obslužnost** je hodnocena počtem všech spojů autobusové či vlakové dopravy v pracovní den, které z dané obce odjíždí v libovolném směru. Největším počtem spojů se vyznačují populačně největší obce – Hrušovany u Brna, Pohořelice, Rajhrad a Židlochovice.

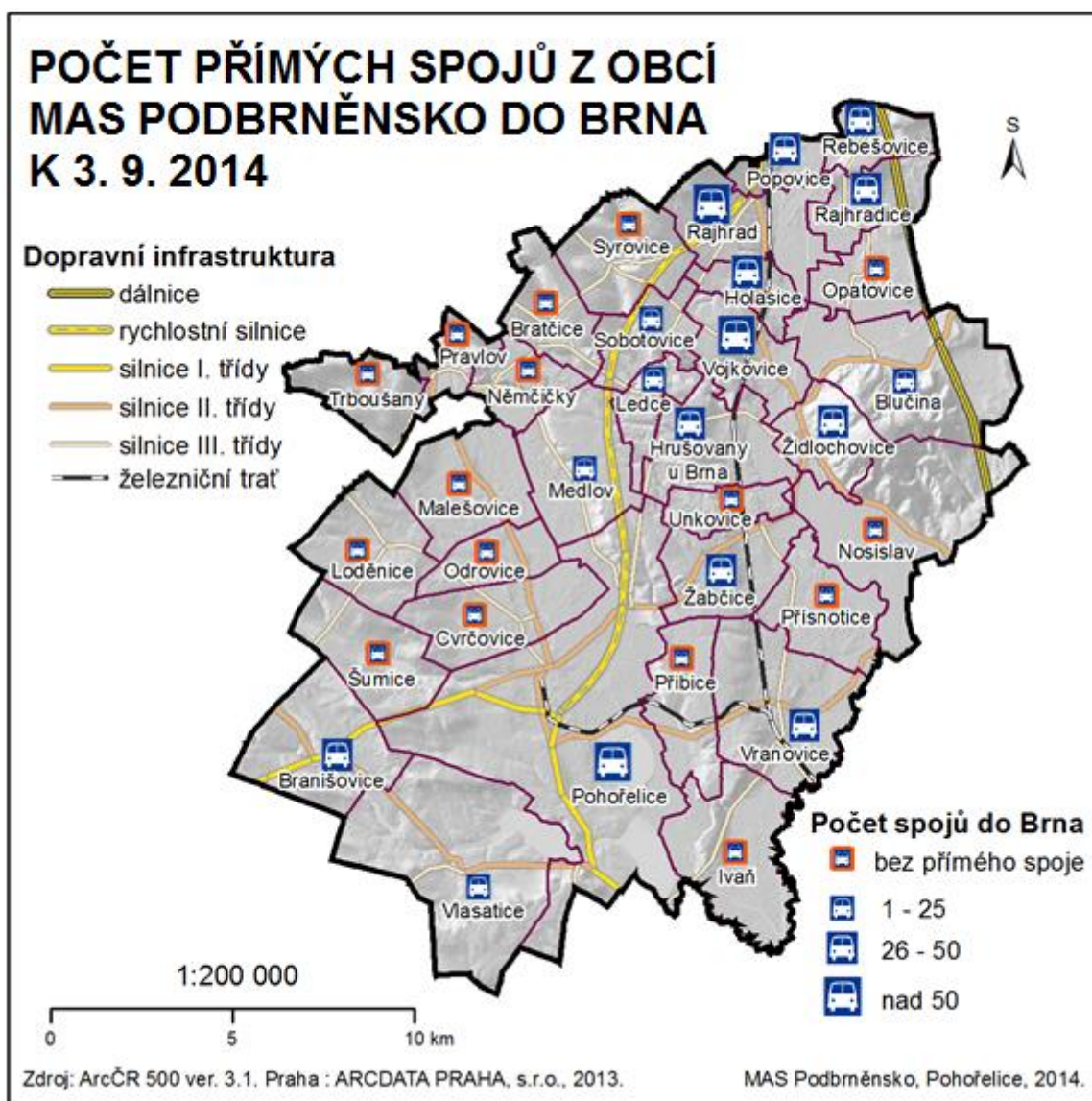
Vůbec největší počet spojů (284) lze pozorovat v obci Rajhrad, která leží v bezprostřední blízkosti Brna a průmyslové zóny v Modřicích a je rovněž obsluhována vlakovou dopravou. Obce Hrušovany u Brna, Vojkovice Vranovice a Žabčice, které jsou také napojeny na vlakovou dopravu, mají v rámci MAS Podbrněnsko nadprůměrný počet spojů. S rostoucí vzdáleností od Brna klesá počet spojů v těch obcích, které nemají charakter centra a nejsou napojeny na vlakovou dopravu, či významnější silniční komunikaci. Nejnižší počet spojů (nepřesáhne 30 za den) je v obcích Ivaň, Přísnotice a Unkovice.



Obr. 16: Počet spojů (vlak + autobus) v pracovním dnu v obcích MAS Podbrněnsko (k 3. 9. 2014 – středa).

Zdroj dat: Jízdní řády IDOS (2014)

Úroveň dopravní dostupnosti obcí, které jsou součástí zázemí metropole, lze hodnotit prostřednictvím spojení s jádrovým městem, v případě obcí MAS Podbrněnsko s městem Brnem. Přibližně polovina obcí (17) je obsluhována přímým dopravním spojením do Brna. Tyto obce se nachází podél hlavních dopravních tahů na Brno (železniční trať, silnice R52), přičemž větším počtem spojů se vyznačují obce podél železniční tratě č. 250, které jsou kromě autobusové dopravy přímo napojeny na Brno i dopravou železniční. Obyvatelé obcí při severozápadní a jihovýchodní hranici MAS musí při cestě do Brna přestupovat (např. v Pohořelicích, v Rajhradu či ve Vranovicích).



Obr. 17: Počet přímých spojů (vlak + autobus) v pracovním dnu z obcí MAS Podbrněnsko do Brna (k 3. 9. 2014 – středa)

Zdroj dat: Jízdní řády IDOS (2014)

Tab. 15: Počet přímých spojů v pracovním dnu z obcí MAS Podbrněnsko do Brna (k 3. 9. 2014 - středa; neuváděny obce, které nemají přímé spojení s Brnem)

Název obce	Spoje do Brna						
	celkem	dopravní prostředek (stanice)	počet	čas (min)	dopravní prostředek (stanice)	počet	čas (min)
Rajhrad	87	VLAK (Hlavní nádraží)	43	14	BUS (ÚAN Zvonařka)	44	20
Vojkovice	68	VLAK (Hlavní nádraží)	40	18	BUS (ÚAN Zvonařka)	28	28
Pohořelice	58	BUS (ÚAN Zvonařka)	58	30			
Hrušovany u Brna	43	VLAK (Hlavní nádraží)	43	21			
Popovice	37	VLAK (Hlavní nádraží)	37	11			
Vranovice	36	VLAK (Hlavní nádraží)	36	29			
Židlochovice	35	BUS (ÚAN Zvonařka)	28	32	BUS (Jírova)	7	66
Žabčice	35	VLAK (Hlavní nádraží)	35	25			
Rajhradice	34	BUS (Chrlice)	23	7	BUS (Komárov)	11	24
Rebešovice	34	BUS (Chrlice)	23	5	BUS (Komárov)	11	22
Branišovice	30	BUS (ÚAN Zvonařka)	30	38			
Holasice	28	BUS (ÚAN Zvonařka)	28	24			
Ledce	16	BUS (ÚAN Zvonařka)	16	27			
Medlov	16	BUS (ÚAN Zvonařka)	16	29			
Sobotovice	16	BUS (ÚAN Zvonařka)	16	25			
Vlasatice	10	BUS (ÚAN Zvonařka)	10	42			
Blučina	7	BUS (Jírova)	7	62			

Zdroj: Jízdní řády IDOS (2014)

Obyvatelé obcí při severozápadní a jihovýchodní hranici MAS musí při cestě do Brna přestupovat (např. v Pohořelicích, Rajhradu či Vranovicích). Z časového hlediska ovlivňuje dobu přepravy vzdálenost obce od Brna a trasa příslušné linky. V případě obce Blučina je v tomto ohledu výhodnější volit spojení s přestupem. Obec je situována poměrně nedaleko Brna, nicméně přímý spoj nesměruje do jádrového města radiálně, ale obsluhuje další obce v jihovýchodním zázemí a až poté se stáčí do Brna. Za zmínku rovněž stojí nedostatečné spojení obou center MAS, a to Židlochovic a Pohořelic, mezi kterými v pracovní den jede pouze 6 přímých spojů (6 spojů z Židlochovic do Pohořelic a opačně). Ostatní spoje, které často jezdí oklikou, vyžadují minimálně 1 přestup. Jízdní doba je v případě nepřímého spoje minimálně 40 minut.

Územím MAS Podbrněnsko prochází několik cyklotras (viz kapitola 3.13 Cestovní ruch), avšak i když je jejich síť poměrně hustá, v mnoha případech jsou cyklotrasy vedeny po silnicích III. třídy a nezpevněných cestách. Kvalitnější infrastruktura pro cyklisty (ale i např. chodce, bruslaře) v podobě upravených a dopravně značených komunikací, cyklostezek, by výrazným způsobem usnadnila průběh nemotorové dopravy a umožnila bezpečnější cestování.

3.4 Vybavenost obcí a služby

Vybavenost obcí regionu MAS Podbrněnsko odpovídá populační velikosti jednotlivých obcí. Je tedy patrné, že nejrozmanitější nabídku jak komerčních, tak i zdravotních a sociálních služeb lze nalézt v Pohořelicích, v Židlochovicích, v Rajhradě a v Hrušovanech u Brna. Naopak nejmenší nabídku služeb hlásí populačně nejmenší obce – Popovice, Trboušany, Němčičky, Šumice, kde se služby omezují pouze na obchod s potravinami a hospodu (převážně bez kuchyně).

Komerční služby jsou nejvíce v regionu MAS zastoupeny obchodem s potravinami (61 obchodů) a stravovacími zařízeními (100 stravovacích zařízení). V každé obci z regionu se nachází alespoň jeden obchod s potravinami, kde nejvíce z nich patří pod řetězec COOP a ENAPO, z větších supermarketů se v území MAS nachází supermarket Hruška (Blučina, Hrušovany u Brna a Žabčice), Penny Market v Židlochovicích a TESCO v Pohořelicích. Jak již bylo výše naznačeno, v regionu MAS se nachází velké množství pohostinských a stravovacích zařízení a alespoň jedno zařízení se nachází v každé obci. Návštěvníci i obyvatelé mohou na území regionu MAS navštívit celkem 49 hospod bez kuchyně, 42 hospod či restaurací s teplou kuchyní a 9 restaurací v rámci ubytovacího zařízení. Ve 12 obcích mohou lidé navštívit cukrárny a ve třech obcích i kavárny (podrobněji viz příloha 8).

Na území MAS Podbrněnsko se vzhledem k jeho poloze (jižní Morava, vinařská oblast) nachází více než 30 ubytovacích zařízení, nicméně všechna z nich jsou situována ve 12 obcích regionu. Největší ubytovací kapacitou disponuje město Pohořelice, se 7 ubytovacími zařízeními, která pojmu více než 300 klientů. Ostatní ubytovací zařízení se nachází v dalších centrech regionu MAS – Židlochovice, Rajhrad a Hrušovany u Brna a také v obcích s vinařskou tradicí – Nosislav, Žabčice, Ivaň, Vojkovice, Rajhradice a další (viz kapitola 3.13 Cestovní ruch).

Z dalších služeb lze zmínit poštu v 16 obcích. V Pohořelicích, v Rajhradě a v Židlochovicích sídlí Obvodní oddělení Policie ČR a v Pohořelicích, Židlochovicích a Hrušovanech u Brna svou činnost vykonává také městská nebo obecní policie. Motoristům slouží na území Podbrněnska 35 autoservisů a 14 pneuservisů. V rámci šetření v obcích bylo také zjištěno, že na území je v provozu více než 40 vlasových a kosmetických salonů. Také zde provozuje svou činnost velká spousta řemeslníků (truhláři, pokrývači, instalatéři), nicméně určit jejich přesný počet je vzhledem k velikosti MAS nemožné.

Zdravotnická zařízení jsou přirozeně koncentrována ve větších městech a obcích regionu. Na území MAS Podbrněnsko se nachází 4 zdravotní střediska (v Hrušovanech u Brna, v Pohořelicích, v Rajhradě a v Židlochovicích), která sdružují praktické lékaře i lékařské specialisty a jsou tak přirozenými lékařskými centry regionu. Kromě obcí se zdravotními

středisky se v regionu nachází také obce, ve kterých mají praktičtí lékaři pro dospělé i pro děti samostatnou ordinaci (Blučina, Nosislav, Vranovice, Žabčice), a do dalších 6 obcí praktický lékař pravidelně dojíždí. Obyvatelé MAS nejčastěji dojíždí k praktickému lékaři do nejbližší obce, nicméně obyvatelé ze severněji položených obcí velmi často spádují k praktickému lékaři do Brna. Pouze v šesti obcích z území má stálou ordinaci stomatolog, lidé z ostatních obcí musí za službami zubaře dojíždět, a to nejčastěji do center regionu MAS, méně často mimo region.

V akutních případech slouží obyvatelům regionu pohotovost v Brně, v menší míře lidé vyhledávají rychlou pomoc v nedalekých Hustopečích, v Břeclavi nebo ve Znojmě. Poslední dvě pohotovosti navštěvují primárně obyvatelé Pohořelicka.

Tab. 16: Obce, do nichž obyvatelé MAS dojíždí za zdravotní péčí

	Praktický lékař	Praktický lékař pro děti a mládež	Stomatolog	Specializovaní lékaři	Lékařská služba první pomoci	Stomatologická pohotovost
Pohořelicko	Dolní Kounice, Ivančice, Mikulovice, Pohořelice, Olbramovice, Vranovice, Znojmo	Dolní Kounice, Mikulovice, Miroslav, Pohořelice, Olbramovice, Vranovice, Znojmo	Brno, Dolní Kounice, Ivančice, Mikulovice, Pohořelice, Olbramovice, Vranovice, Znojmo	Brno, Dolní Kounice, Ivančice, Jiřice, Mikulovice, Mikulov, Moravský Krumlov, Pohořelice, Znojmo	Brno, Břeclav, Hustopeče u Brna, Znojmo	Brno, Znojmo
Židlochovicko	Brno, Dolní Kounice, Hrušovany u Brna, Rajhrad, Žabčice, Židlochovice	Brno, Dolní Kounice, Hrušovany u Brna, Rajhrad, Žabčice, Židlochovice, Dolní Kounice	Brno, Dolní Kounice, Hrušovany u Brna, Rajhrad, Žabčice, Židlochovice, Dolní Kounice	Brno, Dolní Kounice, Hrušovany u Brna, Hustopeče u Brna, Ivančice, Židlochovice	Brno, Hustopeče u Brna	Brno

Zdroj: Komplexní dotazníkové šetření v obcích JMK (2012); Vlastní šetření

Co se týče názorů místních obyvatel na zdravotnictví v regionu, polovina dotazovaných hodnotí zdravotní služby poměrně negativně. Hůře v dotazníku hodnotili obyvatelé MAS pouze pracovní příležitosti a sociální služby. Negativní hodnocení zdravotní péče převažovalo u obyvatel menších obcí, kde se nevyskytují stálé lékařské ordinace a musejí tak za lékařem dojíždět. Obyvatelé větších obcí (především lidé z Pohořelice a Židlochovic) hodnotili úroveň zdravotní péče veskrze pozitivně.

Nabídka **sociálních služeb** v obcích MAS Podbrněnsko je poměrně omezená. Na území MAS Podbrněnsko sídlí celkem 9 registrovaných sociálních služeb a dalších 6 organizací provozuje

sociální služby v regionu i když sídlí mimo něj. Z tabulky 17 je patrné, že sociální služby jsou lépe zajištěny pro obyvatele Židlochovicka, než pro obyvatele Pohořelicka, nicméně výsledky dotazníkového šetření i výstupy z tematické pracovní skupiny pro sociální oblast ukazují, že ani na Židlochovicku není zajištění sociální péče dostačující.

Tab. 17: Sociální služby v regionu MAS Podbrněnsko

Registrované sociální služby na území MAS			
Pohořelicko		Židlochovicko	
Se sídlem v MAS	Se sídlem mimo MAS	Se sídlem v MAS	Se sídlem mimo MAS
Dům na půli cesty - Pohořelice (Velký Dvůr)	Psychologická poradna pro rodiny v Pohořelicích - se sídlem v Břeclavi	Domov matky Rosy v Rajhradě - domov pro seniory	Sociální poradna Persefona - se sídlem v Brně
Dům se zvláštním režimem - Vranovice	Oblastní charita Břeclav - kancelář v Pohořelicích	Villa Martha v Hrušovanech u Brna – domov se zvláštním režimem	Poradna rané péče DOREA - se sídlem v Brně
	Poradna rané péče DOREA - se sídlem v Brně	VATA Židlochovice - nízkoprahové zařízení pro děti a mládež	Středisko rané péče SPRP - se sídlem v Brně
	Středisko rané péče SPRP - se sídlem v Brně	Sociální poradna s půjčovnou kompenzačních pomůcek - provozuje Charita Rajhrad	Dotyk 2 - raná péče a sociální rehabilitace - se sídlem v Brně
		Pečovatelská služba Charity Rajhrad	
		Odlehčovací služby v Domě léčby bolesti sv. Josefa s hospicem - provozuje Charita Rajhrad	
		Pečovatelská služba Židlochovice	

Zdroj: SMO (2014): Strategie území SO ORP Pohořelice a SO ORP Židlochovice; Vlastní šetření

Z devíti registrovaných sociálních služeb sídlících na území MAS, šest z nich poskytuje pobytové sociální služby, dvě z nich terénní sociální služby a jedna slouží jako sociální poradna. Z pobytových služeb jsou v regionu nejčastěji zastoupeny služby pro seniory, nicméně najdou se zde i zařízení specializující se na jiné problémové sociální skupiny.

Dům na půli cesty v Pohořelicích má pověření k výkonu sociálně právní ochrany dětí. Jedná se o zařízení, které poskytuje pobytovou sociální službu a jeho kapacita je 15 lůžek. V roce 2012 zde bylo evidováno celkem 14 klientů, z toho 7 žen a 7 mužů. Cílová věková kategorie jsou osoby od 18 do 26 let. V Hrušovanech u Brna je situován domov se zvláštním režimem (Villa Martha), který je určen seniorům se sníženou soběstačností z důvodu chronického duševního onemocnění a se stařeckou, Alzheimerovou demencí. Kapacita domova se zvláštním režimem

v Hrušovanech je 17 lůžek, nicméně evidovaných žádostí o umístění je 180. Současnými klienty jsou ponejvíce místní obyvatelé. Od roku 2014 je na území MAS nově registrována pobytová sociální služba ve Vranovicích. Jedná se o pobytovou službu – Dům pro seniory s 24 hodinovou péčí, jež má kapacitu celkem 52 lůžek. Pobytovou službu pro seniory (pro osoby starší 65 let a pobírající důchod) poskytuje také Domov matky Rosy v Rajhradě s kapacitou 40 lůžek a žádosti o umístění již několik let přesahují kapacitu zařízení. Pečovatelská služba Židlochovice zřizuje v Židlochovicích Dům s pečovatelskou službou, jež poskytuje bydlení a pečovatelské služby seniorům, kteří potřebují pomoc při zvládnutí péče o svoji osobu a domácnost. Kapacita Domu s pečovatelskou službou v Židlochovicích je 28 míst a stejně jako u výše zmíněných pobytových zařízení pro seniory i pro další potřebné, zařízení nedostačuje z kapacitních důvodů. Další pobytovou sociální službou na území MAS je Dům léčby bolesti sv. Josefa s hospicem v areálu kláštera Těšitelek v Rajhradě, který byl Charitou Rajhrad zřízen za účelem poskytování odlehčovacích služeb. Klientům je zde poskytována odborná paliativní léčba a péče hospicového charakteru nevléčitelně nemocným a umírajícím lidem. Hospic eviduje 50 lůžek a v roce 2012 bylo z kapacitních důvodů odmítnuto celkem 41 žádostí o umístění.

Terénní sociální služby jsou na území MAS zajišťovány pro obyvatele Židlochovicka místní Pečovatelskou službou Charity Rajhrad a Pečovatelskou službou Židlochovice. Terénní služba je poskytovaná uživatelům, kteří mají sníženou soběstačnost z důvodů věku, chronického onemocnění nebo zdravotního postižení, jejichž situace vyžaduje pomoc jiné fyzické osoby. Určena je primárně osobám se zdravotním postižením, osobám s tělesným postižením, osobám s chronickým onemocněním a seniorům. Pro obyvatele Pohořelicka jsou terénní sociální služby zajišťovány organizací sídlící mimo území MAS – Oblastní charita Břeclav, jež má kancelář přímo v Pohořelicích.

V Pohořelicích a v Židlochovicích svou činnost vykonává také sociální poradce. Pro občany Pohořelicka poradenské služby zajišťuje PhDr. Milan Trávníček, který jednou za 14 dní v úterý dojíždí do své kanceláře na MěÚ v Pohořelicích. Pro obyvatele obcí na Židlochovicku je Charitou Rajhrad zřízena Sociální poradna s půjčovnou kompenzačních pomůcek, která poskytuje poradenství v oblastech práva, psychologie, orientace v sociálních systémech; pomoc při uplatňování práv, oprávněných zájmů a při obstarávání osobních záležitostí; pomoc při vyřizování běžných záležitostí; pomoc při obnovení nebo upevnění kontaktu s přirozeným sociálním prostředím a v řadě dalších problémů.

V regionu MAS Podbrněnsko se nachází jedno nízkoprahové zařízení pro děti a mládež – VATA Židlochovice, jež je určeno pro děti a mládež ve věku 11-26 let. Zařízení poskytuje pomoc dětem a mladým lidem, kteří nevědí, jak trávit svůj volný čas, mají problémy ve škole, ať už se vztahy

k učitelům nebo spolužákům, mají rodinné problémy, jsou ohroženi závislostí, nedaří se jim najít si kamarády, mají partnerské problémy nebo si nemohou najít práci. Na území Pohořelicka plní funkci nízkoprahového zařízení Středisko volného času – Pohořelice (příspěvková organizace), nicméně oficiální nízkoprahové zařízení pro mladé zde chybí.

Na území MAS Podbrněnsko se najdou i tací, kteří využívají sociální služby provozované organizacemi se sídlem v Brně a jejich pracovníci za klienty z MAS pravidelně dojíždí. Jde například o Sociální poradnu Persefona, Poradnu rané péče DOREA, Středisko rané péče SPRP a Dotyk 2 poskytující klientům na území MAS poradenské služby v oblasti rané péče a sociální rehabilitace.

V obcích MAS Podbrněnsko lze nalézt pobyťová i nepobyťová zařízení, jež nejsou oficiálně registrována jako sociální služby, nicméně služby v sociální oblasti klientům MAS poskytují. Z pobyťových zařízení je třeba zmínit Dům s pečovatelskou službou v Žabčicích, jež je v majetku obce s kapacitou celkem 25 bytů (1+kk a 1+1). Pečovatelská služba však není součástí domu, ale je pronajímána, nejčastěji od Charity Rajhrad. Druhým pobyťovým zařízením na území MAS, které není oficiálně registrováno jako sociální služba, je Dům s pečovatelskou službou ve Vranovicích. Provozovatelem tohoto zařízení je firma INVESTOR s.r.o., jež má pod správou samostatné byty pro soběstačné osoby, s možností čerpání placených pečovatelských služeb. K dispozici je 28 samostatných bytů pro 1 a 2 osoby, s kuchyňskou linkou, koupelnou a lodžii. Z nepobyťových zařízení sociálního charakteru stojí za zmínku mateřská a rodinná centra, která mnohdy plní sociálně aktivizační služby pro rodiny s malými dětmi a matky na mateřské dovolené. Mezi mateřská a rodinná centra s nejvíce klienty patří například MC Robátko Židlochovice, MC Noslávek, CVČ Opatovice, Mateřské centrum Motýlci (pod SVČ Pohořelice) a Holasické Violky.

V regionu MAS se můžeme také setkat s dobrovolnickým centrem, které je provozováno Diecézní charitou Brno v kooperaci s Charitou Rajhrad. Tyto dvě organizace vychovávají a sdružují dobrovolníky, kteří pravidelně či jednorázově bez nároku na finanční odměnu pomáhají potřebným. Jejich stěžejním posláním je dělat společníky pro pacienty hospice, pomoc při sbírkách a jednorázových akcích.

Region řeší absenci sociálních bytů, a to zejména pro nesvéprávné občany. V současnosti se v obcích MAS Podbrněnsko nevyskytují žádné sociální byty, ale existuje řada plánů na výstavbu nových objektů, které ponесou statut chráněného bydlení. Charita Rajhrad v současné době staví budovu chráněného bydlení pro seniory v Rajhradě. Byty budou určeny pro osoby se zdravotním postižením – osoby se středně těžkou a rozvinutou demencí. Plánované ukončení přestavby a předání budovy chráněného bydlení proběhne v srpnu 2014 a zahájení provozu je plánováno na

leden 2015. V Nosislavi se již delší dobu plánuje výstavba chráněného bydlení, které bude sloužit seniorům a lidem se zdravotním hendikepem, resp. konkrétně s tělesným hendikepem ve věku nad 40 let (následky autonehody, cévní mozkové příhody, roztroušené sklerózy, apod.). Provoz zařízení bude zajišťovat Diakonie České církve evangelické – středisko v Brně v úzké spolupráci s Farním sborem ČCE v Nosislavi. Výstavba by měla být zahájena v průběhu roku 2014 a ukončena v průběhu roku 2015.

V regionu MAS Podbrněnsko není evidován žádný sociální podnik, ani jiné známky sociálního podnikání.

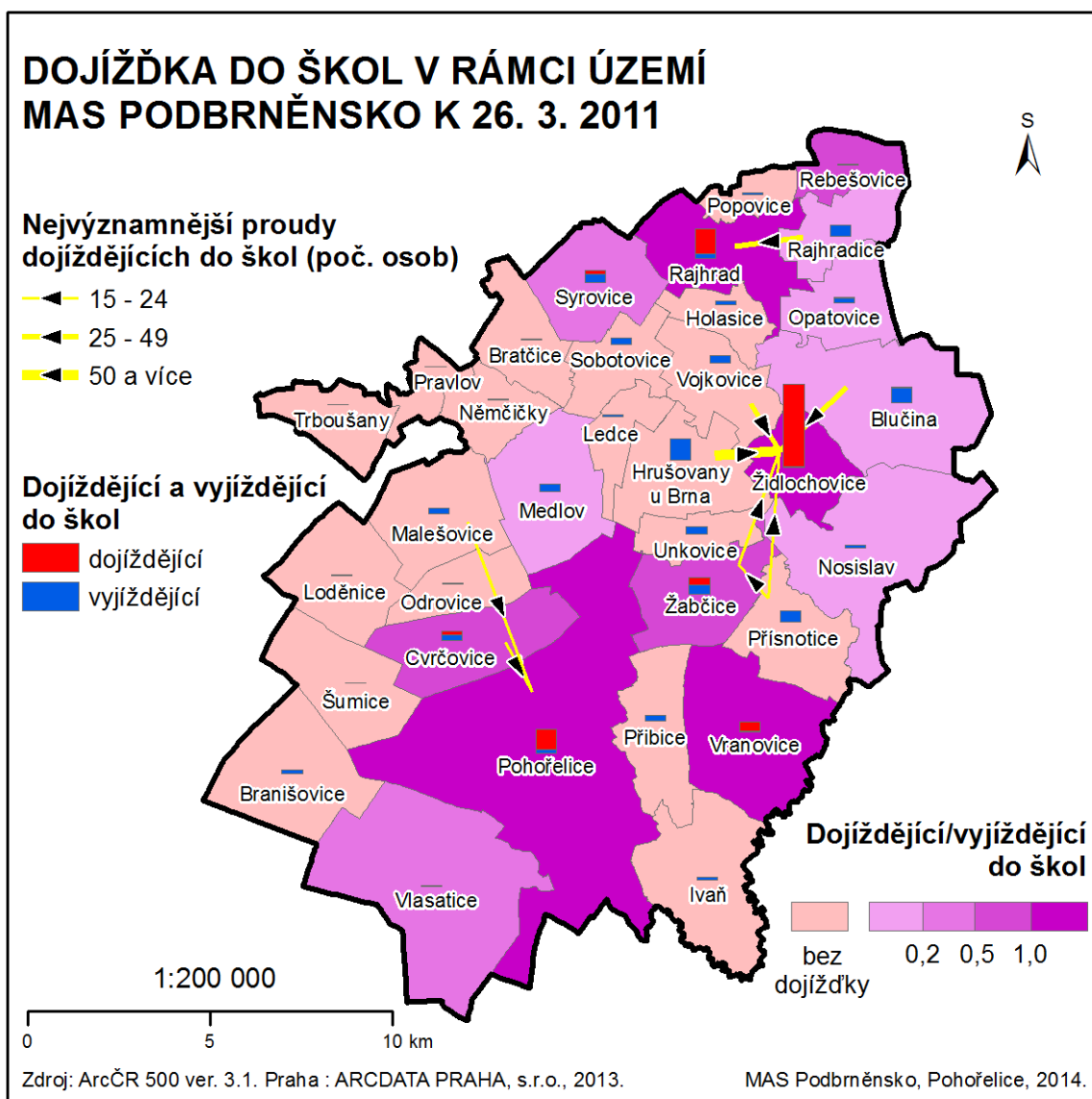
Dle názorů týmu tematické pracovní skupiny pro sociální oblast region MAS Podbrněnsko postrádá zejména sociální byty, a to zejména pro nesvéprávné občany, denní stacionář, sociálně aktivizační služby pro mládež kolem 15 let, v souvislosti s jejich volným časem a pružně fungující terénní služby pro všechny sociální skupiny. Poslední zmíněný nedostatek byl akcentován zejména na Pohořelicku.

3.5 Vzdělávání a školství

Vzhledem k rostoucímu počtu mladého obyvatelstva v obcích na území MAS Podbrněnsko, pro něž je typická vysoká míra reprodukce, je ve 28 obcích regionu zajištěno předškolní vzdělávání v podobě mateřské školy. Základní školy se nacházejí celkem ve 24 obcích, přičemž kompletní povinnou školní docházku (1. - 9. třída) zabezpečuje 6 z nich. Tyto školy jsou situovány v obcích Loděnice, Pohořelice, Rajhrad, Vlasatice, Vranovice a Židlochovice. Na území MAS také funguje gymnázium v Židlochovicích, Střední zahradnická škola v Rajhradě a Odborné učiliště ve Cvrčovicích. Vzhledem k populační velikosti obcí se na území MAS nenachází žádná vysoká ani vyšší odborná škola. V rámci dotazníkového šetření, které se uskutečnilo v obcích regionu MAS, byly též osloveny vzdělávací instituce. Ani jedna ze 17 oslovených škol a školek nevedla problém s nedostatkem žáků, naopak vzhledem k populačnímu přírůstku se spíše školky a školy potýkají s nedostatečnými prostory pro vzdělávací aktivity či volnočasové vyžití žáků.

Dojížděku do škol v rámci obcí v regionu MAS Podbrněnsko reprezentuje obrázek 18, z kterého je patrné, že největší vzdělávací centra v rámci regionu MAS jsou Židlochovice (z regionu MAS dojíždí 297 žáků), Rajhrad (91 žáků), Pohořelice (75 žáků) a Vranovice (34 žáků). V Židlochovicích a Rajhradě jsou umístěny základní školy s kompletní školní docházkou, jež jsou hlavními poskytovateli vzdělávacích služeb pro obce na Židlochovicku, a také střední školy (gymnázium a střední zahradnická škola). V Pohořelicích a Vranovicích se také vyskytují základní školy s kompletní školní docházkou a spadáje do nich většina obcí na Pohořelicku. Školáci z obcí Nēmčičky, Pravlov a Trboušany, které náležejí SO ORP Ivančice, dojíždějí do škol

v rámci SO ORP Ivančice a žádné vazby s okolními obcemi MAS Podbrněnsko, co se týče vzdělávání, nemají.



Obr. 18: Dojížděka do škol v území MAS Podbrněnsko k 31. 3. 2013

Zdroj: ČSÚ (2013) – SLDB 2011

Hlavní vzdělávací funkci, co se týče středního a vyššího vzdělávání, zabezpečuje pro obce MAS krajské město Brno. Význam Brna dokazuje fakt, že z celkového počtu vyjíždějících mimo MAS Podbrněnsko a okres Brno-venkov směřuje celých 90 % školou povinných právě do moravské metropole. Mimokrajská migrace do škol není příliš výrazná, v největší míře se vyjíždí do Prahy, do Olomouce a do Zlína.

Na území MAS Podbrněnsko působí dvě základní umělecké školy – v Pohořelicích a v Židlochovicích, jejichž pobočky se vyskytují i v dalších obcích regionu MAS (Rajhrad,

Opatovice, Blučina a Vranovice). V některých obcích MAS se lze též přihlásit do jazykových, počítačových a řemeslných kurzů.

3.6 Život v obcích

Ke spokojenému a kvalitnímu životu v obcích je, kromě vlastního bydlení a dostačující nabídky služeb, nezbytná spolková činnost zajišťující kulturní, sportovní a společenské akce a prostory pro realizaci volnočasových aktivit. Spolkové organizace mají neodmyslitelný podíl na stmelování místních obyvatel, a tím také přispívají k dobrému klimatu nejen v obcích, ale i v celém regionu.

Spolková činnost v obcích MAS Podbrněnsko je poměrně bohatá. Aktivita spolků je rovnoměrně rozmístěna po celém regionu, přičemž celá řada z nich je také členy MAS nebo se již účastnila tréninkové výzvy (téma: Podpora společenských a vzdělávacích akcí) vyhlášenou MAS Podbrněnsko v březnu 2014. V nejvíce obcích působí myslivecká sdružení (v 29 obcích). Ve 23 obcích z celkového počtu 33 vykonává svou činnost sbor dobrovolných hasičů. Česká obec sokolská a tělovýchovné jednoty vykonávají svou činnost ve 24 obcích MAS a ve stejném počtu obcí MAS (24) se lidé mohou zapsat do fotbalového klubu. Již ne tak často se setkáme s dalšími sportovními kluby (nohejbal, tenis, stolní tenis, florbal), které se pak vyskytují především v populačně větších obcích. Co se týče spolků, vykonávajících kulturní činnost, tak největší zastoupení má v obcích divadelní spolek (10 obcí), vlastní dechovku má celkem 5 obcí regionu MAS.

Mezi základní činnost spolkových organizací se řadí pořádání sportovních, kulturních a společenských akcí pro členy i veřejnost. Hasičská a myslivecká sdružení se hojně podílí na pořádání plesů a zábav. Sportovní kluby se zaměřují na organizaci turnajů a zápasů, a to jak na obecní úrovni, tak i ve spolupráci s okolními obcemi.

Co se týče dalších kulturních a společenských akcí, které se odehrávají na území MAS, je třeba zmínit hodové slavnosti, ve velké míře krojované, jež se téměř s roční pravidelností odehrávají ve všech obcích regionu MAS Podbrněnsko. Krojované hody patří mezi charakteristické rysy jižní Moravy, avšak ve většině obcí regionu MAS byla tato tradice v minulosti přerušena a až v posledních letech znovu obnovena. V řadě měst a obcí na území MAS se mimo hody uskutečňují další kulturní a společenské akce, přičemž mezi nejvýznamnější akce, které mají větší než lokální dosah, patří Slavnosti města Pohořelice a Zámecká slavnost Židlochovice, které se opakují s roční pravidelností a každoročně je navštíví tisíce místních obyvatel i lidí z širšího okolí. Další významnou akcí jsou farmářské trhy v Židlochovicích, které jsou rozsahem menší než předešlé akce, ale rovněž populární. Vzhledem k tomu, že území MAS Podbrněnsko je částečně

i vinařským krajem (obce Nosislav, Vranovice, Žabčice atd.), pořádají se na území regionu MAS také vinobraní, vinařské slavnosti, výstavy vín a dny otevřených sklepů.

Pro spokojený život v obcích je potřebná vhodná rekreační a volnočasová infrastruktura, která umožňuje obyvatelům pestré a kvalitní trávení volného času. Z dotazníkového šetření vyplynulo, že zařízení pro volný čas jsou velmi častým nedostatkem zmiňovaným místními obyvateli i spolkovými organizacemi. Na území MAS je volnočasová infrastruktura reprezentována zejména hřišti na všechny druhy sportů, přičemž v nejvíce obcích se nachází fotbalová hřiště (29), v řadě obcí se nachází také tenisové kurty (21) a hřiště na nohejbal (14). Dětská hřiště jsou přítomna ve všech obcích kromě Nosislavi a Opatovic. Koupaliště se nachází pouze na území dvou obcí – Vojkovice a Žabčice, bazénem disponují pouze jedna obec – Blučina. Je však třeba dodat, že území MAS sousedí s obcí Pasohlávky, ve které byl v létě roku 2013 otevřen aquapark Aqualand Moravia nadregionálního významu a který je pro obyvatele MAS dobře dopravně dostupný. Z kulturních zařízení jsou obce nejlépe vybaveny knihovnami a spolkovými nebo kulturními domy, které se nacházejí téměř ve všech obcích. Ve 25 obcích regionu MAS se nachází celkem 28 kostelů, s tím, že v Rajhradě jsou situovány tři a v Nosislavi dva kostely. Z 28 kostelů na území MAS 27 z nich přísluší katolické církvi, pouze jeden, v Nosislavi, je pod patronací Českobratrské církve evangelické. Ve většině kostelů se pořádají pravidelné bohoslužby, které zabezpečují místní farnosti. V Rajhradě se nachází i mužský klášter řádu benediktinů.

3.7 Bezpečnost

Jedním z mnoha základních aspektů spokojeného života v obcích je bezpečnost. To dokazuje fakt, že i sami obyvatelé regionu MAS Podbrněnsko shledávají potřebné investovat do zajištění obecní bezpečnosti (vlastní anketní šetření). Je však patrné, že bezpečí je ve velké míře subjektivní pocit každého jedince, tedy ačkoli se jednomu jeví obec bezpečná, v druhém ta samá obec (nebo také část obce) může vyvolávat pocity nebezpečí. I když je bezpečí veskrze subjektivní pocit každého z nás, existují charakteristiky, na základě kterých lze označit jeden region bezpečnější než druhý. Policie ČR eviduje statistiky trestných činů za jednotlivé policejní obvody, které umožňují zhodnotit území z hlediska míry kriminality.

Území regionu MAS je rozděleno do čtyř policejních obvodů – Pohořelice, Rajhrad, část obvodu Židlochovice a jižní cíp obvodu Ivančice. Kromě obvodních služeben Policie ČR zajišťují bezpečnost v obcích MAS také tři kanceláře městské policie se sídlem v Hrušovanech u Brna, Pohořelících a Židlochovicích.

Z hlediska hodnot ukazatele indexu kriminality se jeví za nejméně bezpečné území kolem Pohořelíc a Rajhradu, indexy kriminality se pohybují kolem celorepublikového průměru, ovšem

v porovnání s Jihomoravským krajem jde o území se zvýšenou kriminalitou. Naopak daleko nižší kriminalita byla v roce 2013 prokázána v obvodu Židlochovice a úplně nejméně trestných činů (relativně) se odehrálo v obvodu Ivančice (obce Trboušany, Němčičky, Pravlov), v obou případech dosahuje index kriminality podprůměrných celorepublikových i krajských hodnot. Nízkou relativní bezpečnost v obvodech Pohořelice a Rajhrad podtrhuje počet vražd, které se v rámci těchto dvou obvodů v roce 2013 odehrály. Obvody Ivančice a Židlochovice nezaznamenaly jediný případ vraždy, ovšem na Pohořelicku se v průběhu roku 2013 odehrály vraždy dvě, na Rajhradsku jedna.

Z uvedeného počtu trestných činů se největší procento týká krádeží věcí z automobilů (obvody Pohořelice Rajhrad, Židlochovice), na Ivančicku bylo hlášeno nejvíce trestných činů týkajících se vloupání do chat a chalup.

Tab. 18: Kriminalita v policejních obvodech působících v regionu MAS Podbrněnsko (leden 2013 – leden 2014)

Území	index kriminality	počet trestných činů	objasněno	
			abs.	v %
Pohořelice	335,3	442	182	41
Rajhrad	287,8	706	172	24
Židlochovice	194,7	517	204	39
Ivančice	154,6	416	186	45
Jihomoravský kraj	278,1	32 374	12 158	38
Česká republika	333,3	353 812	136 929	39

Pozn. Index kriminality – počet zjištěných skutků za zvolené období, přepočtený na 10 000 obyvatel,

Zdroj: MAPAKRIMINALITY.CZ (2014)

Na území MAS Podbrněnsko se nachází řada dopravně nebezpečných míst. Nejvíce dopravních nehod se posledních 5 let (2009-2014) odehrálo v oblasti páteřních dopravních komunikací (silnice D2 a R52) a v blízkosti sjezdů a nájezdů na ně, avšak v souvislosti s hustotou silničního provozu na těchto silnicích není tento údaj nikterak překvapivý. Kromě nehod na dopravních tepnách se řada nehod odehrála v ulicích největších měst a obcí regionu (Pohořelice, Rajhrad a Židlochovice) a na spojnici mezi nimi – silnice druhé třídy mezi Rajhradem a Židlochovicemi a silnice druhé třídy mezi Židlochovicemi a Blučinou.

3.8 Ekonomika a trh práce

Na území MAS Podbrněnsko bylo na konci roku 2012 registrováno přibližně 4,9 tis. podnikatelských subjektů, z nichž se zhruba dvě třetiny nacházely na Židlochovicku. Na úrovni jednotlivých obcí evidovaly nejvíce podnikatelských subjektů Pohořelice (578), Židlochovice (501), Rajhrad (401), Hrušovany u Brna (355) a Blučina (273), což odpovídá populační velikosti těchto sídel.

Téměř 55 % podnikatelských subjektů hlásilo převažující činnost v sektoru služeb, v šesti obcích (Popovice, Rajhrad, Rebešovice, Syrovce, Vojkovice, Židlochovice) tento podíl dokonce překročil hranici 60 %, zatímco v pěti obcích (Bratčice, Němčičky, Odrovce, Opatovice a Vlasatice) nedosáhl ani 40 %. V podrobnějším členění se jednalo nejvíce o odvětví maloobchod a maloobchod (17 % ze všech subjektů); profesní, vědecké a technické činnosti (tj. např. právní, účetní, architektonické, inženýrské či reklamní činnosti; 9 %); doprava a skladování (5 %) a ubytování, stravování a pohostinství (5 %). Subjekty z průmyslu a stavebnictví byly zastoupeny na území MAS Podbrněnsko z více než jedné třetiny. Opět lze identifikovat značný rozptyl na úrovni obcí, kdy šest z nich (Bratčice, Ledce, Odrovce, Opatovice, Pravlov, Šumice) dosáhlo podílu alespoň ve výši 50 %, avšak jiných sedm obcí (Němčičky, Přibice, Rajhrad, Rebešovice, Sobotovice, Syrovce, Židlochovice) nepřekročilo podíl ve výši 30 %. Více subjektů se zabývalo stavebnictvím (20 %) než zpracovatelským průmyslem (16 %), podíly ostatních odvětví (těžba a dobývání; výroba a rozvod energií) byly zanedbatelné. V průměru 8 % všech podnikatelských subjektů na území MAS Podbrněnsko spadalo do zemědělství, lesnictví a rybářství, přičemž vyšší podíl vykazovaly obce na Pohořelicku. V Němčičkách na jednu stranu do prvního sektoru národního hospodářství náležela celá třetina subjektů, na druhou stranu v obci Ledce se žádný takový subjekt nenacházel a v Popovicích a Rebešovicích nepřekročily podíl ve výši 4 %.

Tab. 19: Podnikatelské subjekty na území MAS Podbrněnsko podle převažující činnosti k 31. 12. 2012

Sektor národního hospodářství	Pohořelicko		Židlochovicko		MAS Podbrněnsko	
	abs.	[%]	abs.	[%]	abs.	[%]
zemědělství a lesnictví	175	11,5	201	6,3	376	8,0
průmysl a stavebnictví	565	37,0	1 194	37,3	1 759	37,2
služby	786	51,5	1 805	56,4	2 591	54,8
Celkem	1 563	100,0	3 307	100,0	4 870	100,0

Zdroj: ČSÚ (2014): Data pro místní akční skupiny (MAS)

V případě členění dle právní normy spadaly asi dvě třetiny všech podnikatelských subjektů do kategorie živnostníků. V osmi obcích (Ledce, Nosislav, Opatovice, Popovice, Pravlov,

Prísnotice, Rajhradice a Unkovice) dokonce tvořily více než tři čtvrtiny všech podnikatelských subjektů, zatímco v Branišovicích, Bratčicích a Němčičkách to nebyla ani polovina. Druhou příčku obsadily obchodní společnosti (13 %), jež byly ve větší míře evidovány na Židlochovicku. V této části MAS Podbrněnsko bylo lokalizováno také více svobodných povolání (celkově na území MAS 6 %). Svobodná povolání jsou podniky fyzických osob, jež se řídí jinou právní normou než živnostenským zákonem (např. autorský zákon, zvláštní předpisy). Nejčastěji se jedná o advokáty, architekty, daňové poradce, lékaře či notáře. Necelá 4 % podnikatelských subjektů byli zemědělní podnikatelé (hodnot přes 10 % dosáhli logicky v obcích s vysokým podílem subjektů v prvním sektoru ekonomiky). Přítomnost státních organizací (41 subjektů) a družstevních organizací (24 subjektů) byla spíše sporadická. Je však třeba dodat, že ke komplexnějšímu hodnocení by bylo žádoucí hledisko převažující činnosti a členění podle právní normy doplnit ještě faktory velikosti dle počtu zaměstnanců a finančními ukazateli podnikatelských subjektů (obrat, zisk, přidaná hodnota atd.).

Tab. 20: Podnikatelské subjekty na území MAS Podbrněnsko podle právní normy k 31. 12. 2012

Sektor národního hospodářství	Pohořelicko		Židlochovicko		MAS Podbrněnsko	
	abs.	[%]	abs.	[%]	abs.	[%]
státní organizace	16	1,0	25	0,8	41	0,8
obchodní společnosti	166	10,6	442	13,4	608	12,5
družstevní organizace	6	0,4	18	0,5	24	0,5
živnostníci	1 079	69,0	2 203	66,6	3 282	67,4
svobodná povolání	87	5,6	203	6,1	290	6,0
zemědělní podnikatelé	94	6,0	93	2,8	187	3,8
ostatní	115	7,4	323	9,8	438	9,0
Celkem	1 563	100,0	3 307	100,0	4 870	100,0

Zdroj: ČSÚ (2014): Data pro místní akční skupiny (MAS)

Na začátku transformačního období ekonomiky (resp. na konci socialistického zřízení státu) dominovaly hospodářství průmyslové podniky. Největším zaměstnavatelem na dnešním území MAS Podbrněnsko byly kožedělné Závody Gustava Klimenta Třebíč, přesněji jejich závod v Hrušovanech u Brna. Zaměstnávaly téměř 1 900 pracovníků a po jejich krachu na ně navázal výrobce obuvi Josef Seibel. Druhý největší podnik, pohořelická provozovna Tesly Brno, měla přes 300 pracovníků. Ta však později zanikla bez výraznějšího nástupce v odvětví elektrotechniky. Třetí v pořadí byly Lehké stavební hmoty Brno, konkrétně závod Porobeton Hrušovany (téměř 240 zaměstnanců), k jejichž odkazu se v současnosti hlásí firma Xella CZ. Výrobce bytového textilu Bytex Vratislavice nad Nisou zaměstnával ve své provozovně v Rajhradu asi 220 osob a židlochovický cukrovar spadající pod Jihomoravské cukrovary Uherské Hradiště zhruba 110 pracovníků (oba subjekty zanikly bez náhrady). Z dalších podniků

lze zmínit pískovnu Bratčice (50 pracovníků), rajhradskou provozovnu Obchodních skladoven Prostějov (37 pracovníků) či Škrobárnu v Syrovicích (37 pracovníků).

Tab. 21: Zaměstnavatelé v průmyslu na území MAS Podbrněnsko se 100 a více pracovníky k 31. 12. 1987

Pořadí	Název	Počet pracovníků	Odvětví
1	Závody Gustava Klimenta Třebíč - závod Hrušovany u Brna	1 882	kožedělný
2	Tesla Brno - provozovna Pohořelice	311	elektrotechnický
3	Lehké stavební hmoty Brno - Porobeton Hrušovany	236	stavebních hmot
4	Bytex, Vratislavice nad Nisou - provoz Rajhrad	221	textilní
5	Jihomoravské cukrovary, Uh. Hradiště - závod Židlochovice	111	potravinářský

Zdroj: Centrum pro regionální rozvoj Masarykovy univerzity, interní databáze CRR MU

Podoba ekonomiky se po roce 1989 značně proměnila, dřívější velké podniky značně zeštíhlily či ukončily svou činnost. Vznikla celá řada nových ekonomických subjektů, většinou však malé a střední velikosti; výrazně narostl počet pracovníků v nevýrobních odvětvích. Na konci roku 2012 tak největšího zaměstnavatele na území MAS Podbrněnsko představovala logistická společnost DHL, která v Pohořelicích provozovala závody DHL Supply Chain (750 pracovníků) a DHL Shoe Logistics (136 pracovníků). Druhou pozici obsadila přepravní společnost Cross Speed (281 pracovníků), jež se nachází v Branišovicích. Přes 200 zaměstnanců evidovala firma CPI Moravia Books v Pohořelicích (zabývá se tiskem knih a knihařským zpracováním pevných vazeb i brožur); pohořelický dodavatel kovových dílů pro autoprůmysl s.n.o.p. CZ a producent průmyslových pecí a sušáren LAC Rajhrad. Mezi 150 a 200 pracovníky se pohybovaly již zmíněný výrobce obuvi Josef Seibel (Hrušovany u Brna), rajhradský producent trezorů, pevnostních skříní, bankomatů a peněžních systémů Bode-Panzer a firma Manuli Hydraulics Europe, která se v Pohořelicích soustředí na výrobu hadic pro klimatizační systémy a hydrauliku. Přes 100 osob se pohybují zaměstnanecké stavy u společností Karlova pekárna ze Židlochovic, hrušovanského producenta pryžových a plastových výrobků Cromtryck a u firmy Xella CZ, která vyrábí v Hrušovanech u Brna pórobeton pod značkou YTONG a sádrovláknité desky. Hranici 100 pracovníků těsně překročil ještě producent krmiv Agris Medlov a firma Quaprotek Manufacturing ze Cvrčovic, jež se věnuje kovoobrábění.

Tab. 22: Zaměstnavatelé na území MAS Podbrněnsko se 100 a více pracovníky k 31. 12. 2012

Pořadí	Název	Obec	Počet pracovníků	Odvětví
1	DHL Supply Chain s.r.o.	Pohořelice	750	doprava a skladování
2	CROSS SPEED, s.r.o.	Branišovice	281	doprava a skladování
3	CPI Moravia Books s.r.o.	Pohořelice	264	polygrafický průmysl
4	s.n.o.p. cz a.s.	Pohořelice	256	kovozpracující průmysl
5	LAC, s.r.o.	Rajhrad	200	strojírenský průmysl
6	JOSEF SEIBEL, s.r.o.	Hrušovany u Brna	171	kožedělný průmysl
7	Bode-Panzer s.r.o.	Rajhrad	168	kovozpracující průmysl

Pořadí	Název	Obec	Počet pracovníků	Odvětví
8	Manuli Hydraulics Europe s.r.o.	Pohořelice	155	gumárenský průmysl
9	DHL Shoe Logistics s.r.o.	Pohořelice	136	doprava a skladování
10	Karlova pekárna s.r.o.	Židlochovice	136	potravinařský průmysl
11	CROMTRYCK s.r.o.	Hrušovany u Brna	116	kovozpracující průmysl
12	Xella CZ, s.r.o.	Hrušovany u Brna	114	prům. stavebních hmot
13	AGRIS spol. s r.o	Medlov	106	potravinařský průmysl
14	Quaprotek Manufacturing k.s.	Cvrčovice	103	kovozpracující průmysl

Zdroj: ČSÚ (2014): Registr ekonomických subjektů; HBI (2014): On-line databáze firem; Vlastní šetření

Agentura pro podporu podnikání a investic CzechInvest zmiňuje, že tři ekonomické subjekty podnikající na území MAS Podbrněnsko čerpaly na svou činnost také investiční pobídky. Jednalo se o CPI Moravia Books (příslib celkové investice ve výši 840 mil. Kč a 74 nových pracovních míst), Quaprotek Manufacturing s německým kapitálem (252 mil. Kč a 100 nových pracovních míst) a s.n.o.p. CZ s francouzským kapitálem (220 mil. Kč a 150 nových pracovních míst).

Na základě dotazníkového šetření bylo na území MAS identifikováno 16 volných objektů a 10 volných pozemků, které jsou určeny pro podnikání. Pozemky jsou až na jednu výjimku v soukromých rukou, objekty jsou soukromé i obecní. Jejich přehled přináší tabulka 23. U volných objektů se nejčastěji jedná buď o kancelářské prostory, nebo o bývalou občanskou vybavenost (obchod, školská zařízení, mlýn).

Centrum pro regionální rozvoj České republiky provedlo na konci června 2011 šetření, na jehož základě vytvořilo databázi průmyslových zón. Nachází se v ní i průmyslová zóna Brno-Blučina, která má 55 hektarů a její volná plocha zahrnuje stále 100 %. Zóna se přitom nachází na plochách na severním okraji obce Blučina při sjezdu z dálnice D2 mezi Brnem a Bratislavou. Inženýrské sítě jsou dostupné na hranici pozemků. Zóna má navrženo široké využití od průmyslové výroby přes čerpací stanici pohonných hmot až po logistiku a parkování dálkové přepravy.

Tab. 23: Přehled volných objektů a pozemků pro podnikání na území MAS Podbrněnsko

Objekty pro podnikání				Pozemky pro podnikání		
Obec	Druh	Velikost [m ²]	Vlastnictví	Obec	Velikost [m ²]	Vlastnictví
Ledce	statek	3 812	soukromé	Pohořelice	270 000	smíšené
Hrušovany u Brna	kanceláře, sklad	2 088	soukromé	Unkovice	189 750	soukromé
Hrušovany u Brna	sklad	1 400	soukromé	Opatovice	50 000	soukromé
Hrušovany u Brna	obchod	1 300	soukromé	Unkovice	14 400	soukromé
Pohořelice	lehká výroba, sklad	1 000	soukromé	Unkovice	12 800	soukromé
Rajhrad	zdravotní středisko	1 000	obecní	Přisnotice	5 000	soukromé
Bratčice	bývalá samoobsluha	800	obecní	Vranovice	5 000	soukromé
Židlochovice	obchodní centrum	500	soukromé	Medlov	1 500	soukromé

Objekty pro podnikání				Pozemky pro podnikání		
Obec	Druh	Velikost [m ²]	Vlastnictví	Obec	Velikost [m ²]	Vlastnictví
Sobotovice	budova bývalé školy	310	obecní	Trboušany	1 000	soukromé
Rebešovice	bývalá MŠ	300	obecní	Nosislav		soukromé
Židlochovice	bývalý mlýn	250	soukromé			
Šumice	budova školy	200	obecní			
Pohořelice	kanceláře	120	obecní			
Malešovice	jídelna, kanceláře	100	obecní			
Pohořelice	kanceláře	60	obecní			
Holasice	areál družstva, firmy		soukromé			

Zdroj: Komplexní dotazníkové šetření v obcích JMK (2012); Vlastní šetření

Dalšími možnými objekty a pozemky pro podnikání jsou brownfieldy, tedy nevyužívané areály a budovy. Národní databáze brownfieldů, kterou spravuje agentura CzechInvest, nabízí lokality připravené pro plány domácích i zahraničních investorů. Ta obsahuje mimo jiné i zemědělský areál Pohořelice o rozloze 66 000 m² a lokalitu Hotel Pfan v Pohořelicích. Druhé zmíněné území má rozlohu 2 280 m² a v současnosti je 30 % využito na obchod a další služby, v minulosti se zde nacházela různá občanská vybavenost (hotel, kulturní domy, obchody a další služby). Příkladem úspěšné revitalizace brownfieldu je Dům s pečovatelskou službou Vranovice, který v letech 2012 až 2013 postavila obec Vranovice na místě bývalého střediska JZD.

Při sčítání lidu 2011 se na území MAS Podbrněnsko přihlásilo k ekonomické aktivitě 19,2 tis. obyvatel, což znamená míru ekonomické aktivity ve výši 59 %. Tato hodnota je mírně vyšší při srovnání jak s okresním a krajským průměrem, tak i s celorepublikovou hodnotou (nejedná se však o nijak výraznou odchylku). Za ni je možné považovat překročení hodnoty ve výši 63 % u Malešovic, Rebešovic a Trboušan, stejně jako nedosažení ani 50 % v případě obce Šumice. Z výše uvedeného počtu ekonomicky aktivních obyvatel bylo v březnu 2011 zaměstnáno 17,7 tis. osob. Tento počet představoval míru zaměstnanosti 54 %, která je opět vyšší při komparaci s vyššími územně administrativními celky (hodnoty za Jihomoravský kraj totiž snižují okresy Hodonín a Znojmo a v případě ČR strukturálně postižené regiony severních Čech a severní Moravy). Opět lze zmínit obce Malešovice a Rebešovice, které vykázaly míru zaměstnanosti nad 60 %, ale i Šumice, jež nedosáhly ani 40 % a dále pak Odovice, Popovice a Vlasatice, které se pohybovaly mezi 40 % a 50 %.

Tab. 24: Ekonomická aktivita obyvatel MAS Podbrněnsko k 26. 3. 2011

Území	Ekonomicky aktivní	Míra ekonomické aktivity [%]	Zaměstnaní	Míra zaměstnanosti [%]
Pohořelicko	6 561	58,8	5 965	53,5
Židlochovicko	12 622	58,5	11 766	54,6
MAS Podbrněnsko	19 183	58,6	17 731	54,2
okres Brno-venkov	100 308	57,6	92 100	52,9
Jihomoravský kraj	572 019	57,2	511 844	51,1
Česká republika	5 080 573	56,8	4 580 714	51,2

Pozn.: míra ekonomické aktivity = podíl ekonomicky aktivních osob (= pracovní síly, tj. zaměstnaných a nezaměstnaných) na obyvatelstvu ve věku 15 let a více; míra zaměstnanosti = podíl zaměstnaných osob na obyvatelstvu ve věku 15 let a více
Zdroj: ČSÚ (2013): Základní informace o vybraných územních celcích podle SLDB 2011

V rámci sčítání lidu uvedlo 0,7 tis. osob na území MAS Podbrněnsko zaměstnání v zemědělství, lesnictví a rybolovu; 6,1 tis. osob práci v průmyslu a stavebnictví a 8,7 tis. osob zaměstnání ve službách. Podíl ve výši téměř 5 % zaměstnaných v prvním sektoru (na Pohořelicku dokonce 6 %) převyšuje hodnoty vyšších celků, jelikož se místní akční skupina nachází v úrodném Dyjsko-svrateckém úvalu s příznivými klimatickými podmínkami. Na území jednotlivých obcí lze nalézt výrazné extrémy, kdy v Ivani a Přísnoticích podíl převyšuje 10 % a v obcích Ledce a Rajhrad nedosahuje ani 2 %.

Průmysl a stavebnictví zmínilo jako svého zaměstnavatele téměř 40 % osob (29 % průmysl a 11 % stavebnictví), i tato hodnota je v rámci Jihomoravského kraje a ČR nadprůměrná. V pěti obcích (Ledce, Němčičky, Pravlov, Šumice, Unkovice) pracuje ve druhém sektoru hospodářství více než polovina obyvatel, zatímco ve třech obcích (Popovice, Rajhrad a Rebešovice) to není ani 35 %.

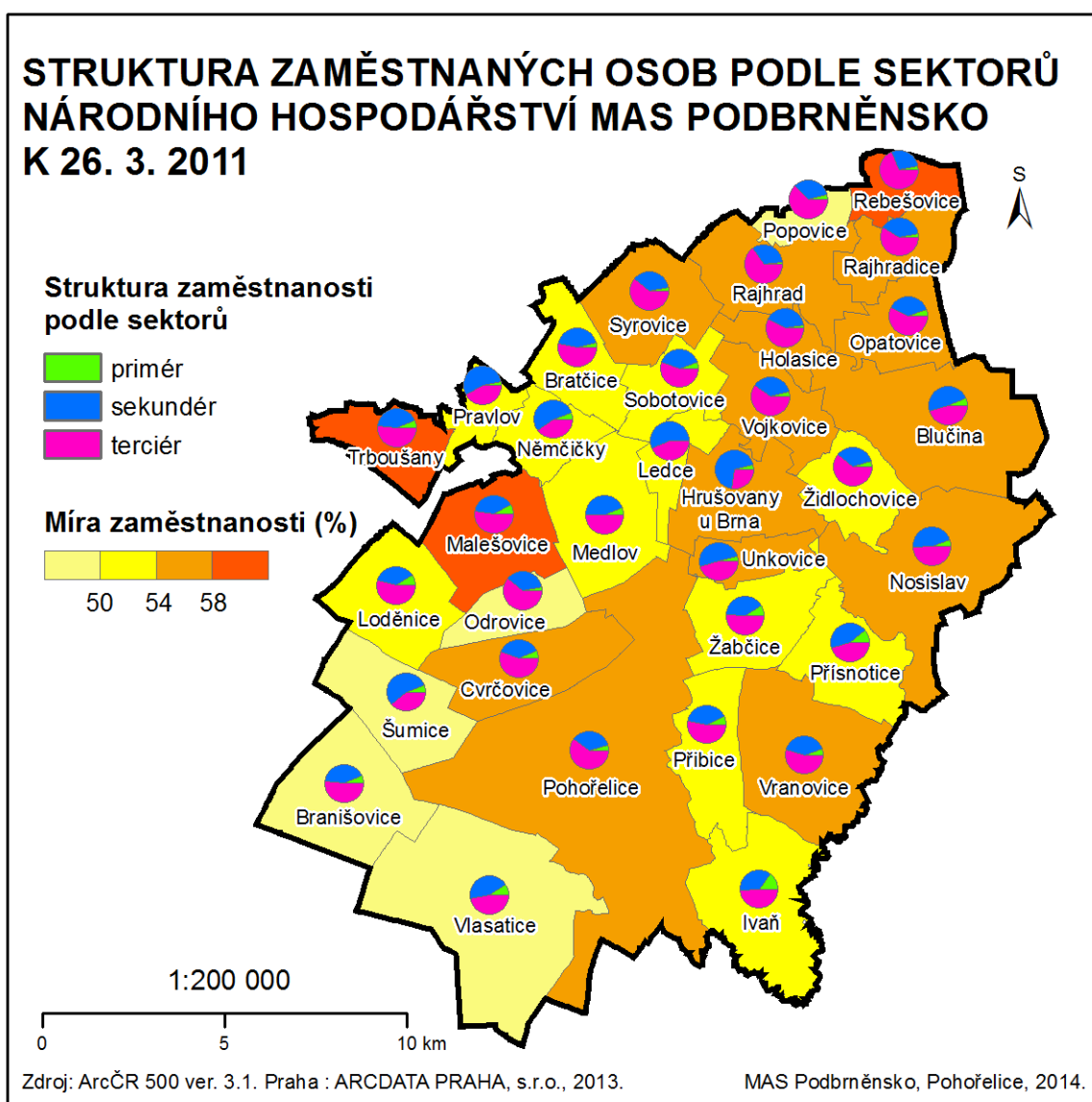
V rámci nevýrobní sféry je zaměstnáno nejvíce osob, a to 56 % (více pak na Židlochovicku). Při srovnání s okresní, krajskou a republikovou hodnotou to však je podprůměrný výsledek. Na území MAS se totiž nenachází žádná populačně velká sídla, která zaměstnanost ve službách generují. Přesto sedm obcí překonalo hodnotu 60 % (kromě největších Pohořelic, Židlochovic a Rajhradu také Odrovice, Popovice, Rebešovice a Syrovice). Naopak čtyři obce (Ledce, Němčičky, Pravlov a Šumice) nedosáhly ani 45 %. Mezi nejčastější odvětví při podrobnějším členění patřily velkoobchod a maloobchod (13 %), doprava a skladování (9 %) a činnosti v oblasti nemovitostí, profesní, vědecké a technické činnosti (8 %).

Tab. 25: Struktura zaměstnaných osob podle sektorů národního hospodářství MAS Podbrněnsko k 26. 3. 2011

Území	Počet zaměstnaných osob			Podíl zaměstnaných osob [%]		
	I. sektor	II. sektor	III. sektor	I. sektor	II. sektor	III. sektor
Pohořelicko	309	2 031	2 800	6,0	39,5	54,5
Židlochovicko	439	4 110	5 895	4,2	39,4	56,4

Území	Počet zaměstnaných osob			Podíl zaměstnaných osob [%]		
	I. sektor	II. sektor	III. sektor	I. sektor	II. sektor	III. sektor
MAS Podbrněnsko	748	6 141	8 695	4,8	39,4	55,8
okres Brno-venkov	2 522	31 560	48 814	3,0	38,1	58,9
Jihomoravský kraj	14 502	163 313	282 769	3,1	35,5	61,4
Česká republika	124 284	1 474 878	2 470 565	3,1	36,2	60,7

Zdroj: ČSÚ (2013): Základní informace o vybraných územních celcích podle SLDB 2011



Obr. 19: Struktura zaměstnaných osob podle sektorů národního hospodářství v MAS Podbrněnsko

Zdroj: ČSÚ (2013): SLDB 2011

Vzhledem k tomu, že území MAS v Podbrněnsko nedokáže nabídnout místním obyvatelům dostatek pracovních příležitostí, musejí za prací dojíždět. Ze 17,7 tis. zaměstnaných osob tak překročí hranici obce při cestě do práce 11,0 tis. osob a z toho 8,8 tis. osob vyjede mimo území

MAS Podbrněnsko. Podíl vyjíždějících mimo obec je vyšší na Židlochovicku, ve třech případech (Holasice, Rebešovice a Unkovice) dokonce převyšuje 75 % zaměstnaných. Vyšší vyjízd'ce se vymykají jen Pohořelice jakožto největší sídlo s podílem ve výši 39 %. To je však stále výrazně více, než činí krajský a republikový průměr, jež se pohybují kolem 25 %. Jelikož se však celé území nachází v zázemí města Brna, jsou takovéto vyšší hodnoty očekávatelné.

I přes komentář výše je samozřejmé, že určité množství pracovních příležitostí území MAS Podbrněnsko nabízí, což generuje také dojížd'ku (a ne jen vyjížd'ku). Při cestě za prací do obcí na území MAS tak hranici obce překročí 6,1 tis. osob a z toho 3,8 tis. osob přijede z území mimo MAS Podbrněnsko.

Tab. 26: Dojížd'ka osob do zaměstnání na území MAS Podbrněnsko k 26. 3. 2011

Území	Zaměstnaní	Vyjíždějící mimo obec	Podíl vyjíždějících [%]	Dojíždějící do obce	Obsazená pracovní místa	Rozdíl mezi OPM a zaměstnanými
Pohořelicko	5 965	3 332	55,9	2 452	5 085	-880
Židlochovicko	11 766	7 708	65,5	3 625	7 683	-4 083
MAS Podbrněnsko	17 731	11 040	62,3	6 077	12 768	-4 963

Pozn.: obsazená pracovní místa (OPM) = počet zaměstnaných minus vyjíždějící plus dojíždějící
Zdroj: ČSÚ (2013): SLDB 2011

Počet obsazených pracovních míst (tj. kolik osob na území MAS skutečně pracuje, nikoliv pouze bydlí) tak činí 12,8 tis. osob. Rozdíl tak představuje téměř 5,0 tis. pracovních míst (osob) v neprospěch území MAS Podbrněnsko. Pouze dvě obce mají OPM vyšší, než je počet zaměstnaných bydlících osob, a to Pohořelice jakožto největší sídlo a Branišovice jakožto relativně menší sídlo s významným zaměstnavatelem (Cross Speed). Prvních pět obcí dle počtu zaměstnaných bydlících osob a dle počtu OPM však zůstává zachováno, tj. Pohořelice, Židlochovice, Rajhrad, Hrušovany u Brna a Blučina.

Co se týká proudů dojížd'ky do zaměstnání, tak zcela zřetelně se projevuje fenomén zázemí města Brna, kdy 30 z 33 obcí, které tvoří MAS Podbrněnsko, vykázalo hlavní směr vyjížd'ky do Brna. V případě zbývajících tří obcí (Cvrčovice, Odrovice, Šumice) se jednalo o Pohořelice, všechny leží v jejich těsném zázemí. Celkový počet vyjíždějících z obcí MAS do Brna činil v březnu 2011 při sčítání lidu 6,7 tis. osob, zatímco z Brna dojíždělo do obcí MAS 0,9 tis. osob. Mezi další významné proudy vyjížd'ky mimo území MAS patří ty do Modřic (velké množství zaměstnavatelů v sousedství Brna, dobré dopravní spojení; 789 osob), Hustopeč na Břeclavsku (132 osob), Prahy (121 osob) a Moravan v okrese Brno-venkov (50 osob).

V pořadí druhé nejvýznamnější směry vyjížd'ky z jednotlivých obcí MAS jsou mnohem diverzifikovanější. Kromě již zmíněného Brna ve třech případech se jedná o Modřice (12x), Pohořelice (7x), Židlochovice (5x), Hrušovany u Brna (3x) a Rajhrad (3x). Tabulka 27 také uvádí

sídla vně MAS, z nichž do obcí na území MAS dojíždí alespoň 50 osob. Ve všech případech (kromě již uváděného Brna) se jedná o menší či středně velké obce v okresech Brno-venkov, Břeclav či Znojmo. Leží většinou v blízkosti hranic MAS, což pouze dokazuje, že území MAS není dostatečně atraktivní (nenabízí dostatečný počet pracovních příležitostí), aby do něj směřovala dojíždka z větší vzdálenosti.

Tab. 27: Proudby dojíždky do zaměstnání o velikosti 50 osob a více z/do území MAS Podbrněnsko k 26. 3. 2011

Vyjíždka mimo území MAS Podbrněnsko		Dojíždka z území mimo MAS Podbrněnsko	
Obec dojíždky (kam se vyjíždí)	Celkový počet vyjíždějících	Obec vyjíždky (odkud se dojíždí)	Celkový počet dojíždějících
Brno	6 680	Brno	903
Modřice (BO)	789	Miroslav (ZN)	92
Hustopeče (BV)	132	Dolní Kounice (BO)	85
Praha	121	Olbramovice (ZN)	80
Moravany (BO)	50	Křepice (BV)	74
		Moravský Krumlov (ZN)	72
		Hustopeče (BV)	70
		Pasohlávky (BO)	66
		Velké Němčice (BV)	63
		Měnín (BO)	61
		Ivančice (BO)	60
		Hrušovany nad Jevišovkou (ZN)	55

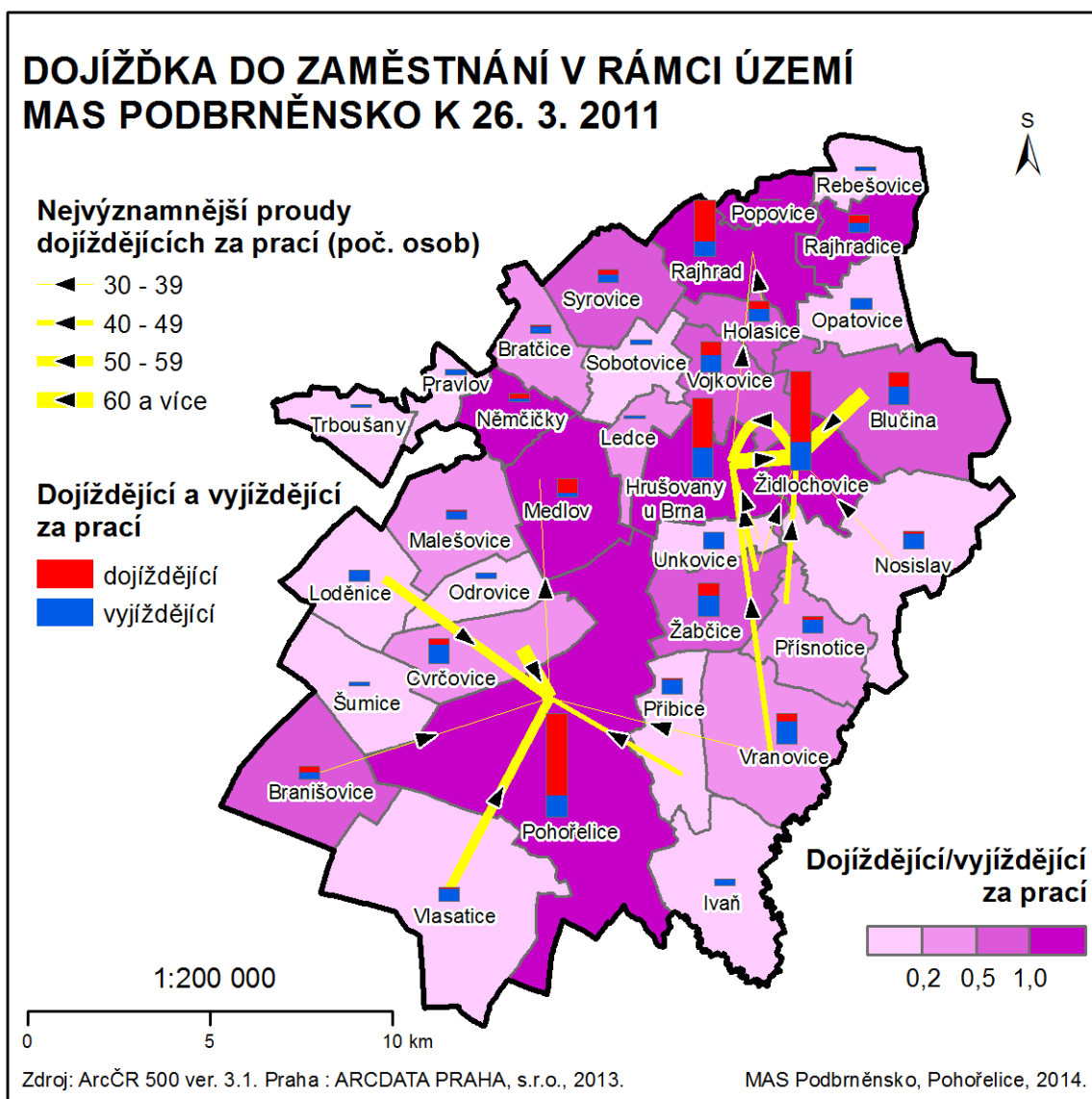
Pozn.: BO = okres Brno-venkov, BV = okres Břeclav, ZN = okres Znojmo

Zdroj: ČSÚ (2013): SLDB 2011

V rámci dojíždky do zaměstnání byla učiněna také analýza vnitřní dojíždky, tj. proudů na území MAS. Takto vymezené hlavní vyjíždkové směry z jednotlivých obcí mířily do Pohořelic (12x), Židlochovic (7x), Rajhradu (6x), Hrušovan u Brna (5x), Rajhradic (2x) a Medlova (1x). Do celkem 14 obcí na území MAS Podbrněnsko dojíždělo více než 100 osob. Největším dojíždkovým centrem jsou Pohořelice, které evidovaly 1,8 tis. dojíždějících osob za prací (z toho zhruba 500 z obcí na území MAS). Následují Židlochovice, u nichž má však větší velikost proud z obcí MAS oproti proudům z obcí mimo MAS. Na třetím a čtvrtém místě figurují Rajhrad a Hrušovany u Brna. V případě Rajhradu jasně převažují dojíždějící z obcí mimo MAS, čemuž napomáhá i dobrá dopravní dostupnost města; u Hrušovan u Brna jsou proudy z/mimo MAS vyrovnané.

Výraznou dojíždku (zejména z území mimo MAS) evidují také obce Blučina a Branišovice, na jejichž katastru sídlí větší množství zaměstnavatelů (v případě Branišovic zejména Cross Speed). Výrazným faktorem se stal I. tranzitní železniční koridor Břeclav – Brno, jelikož obce, jimiž prochází, jsou díky své dostupnosti atraktivní pro investory a ti pak vytváří poptávku po pracovní síle a následně i zintenzivňují dojíždkou proudy. Ze šesti zastávek v obcích na území

MAS (Popovice, Rajhrad, Vojkovice, Hrušovany u Brna, Žabčice a Vranovice) jsou mezi obcemi s celkovou dojížděnkou o síle 100 osob a více zastoupeny všechny vyjma Popovic.



Obr. 20: Dojížděnká do zaměstnání v rámci území MAS Podbrněnsko k 31. 3. 2011)

Zdroj: ČSÚ (2013) – SLDB 2011

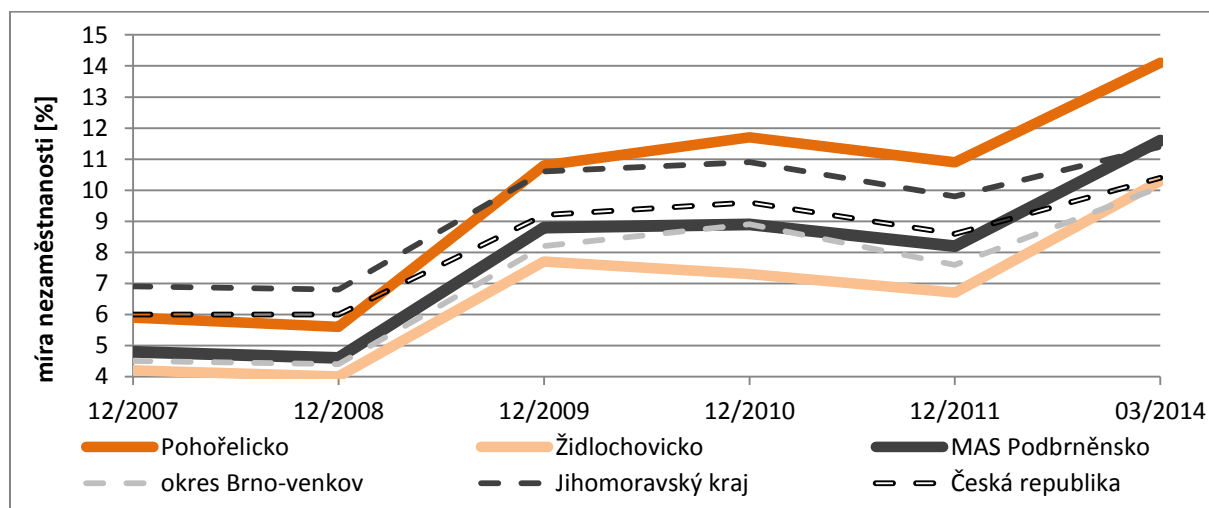
Tab. 28: Vnitřní dojížděnká do zaměstnání na území MAS Podbrněnsko k 26. 3. 2011

Pořadí	Obec dojížděky	Počet dojíždějících			Pořadí	Obec dojížděky	Počet dojíždějících		
		z území MAS	mimo MAS	celkem			z území MAS	mimo MAS	celkem
1	Pohořelice	508	1 330	1 838	8	Holasice	51	111	162
2	Židlochovice	436	374	810	9	Medlov	89	73	162
3	Rajhrad	258	467	725	10	Žabčice	81	61	142
4	Hrušovany u Brna	307	306	613	11	Rajhradice	55	86	141
5	Blučina	91	211	302	12	Cvrčovice	43	82	125

Pořadí	Obec dojížděly	Počet dojíždějících			Pořadí	Obec dojížděly	Počet dojíždějících		
		z území MAS	mimo MAS	celkem			z území MAS	mimo MAS	celkem
6	Branišovice	38	148	186	13	Syrovice	37	83	120
7	Vojkovice	84	82	166	14	Vranovice	48	60	108

Zdroj: ČSÚ (2013): SLDB 2011

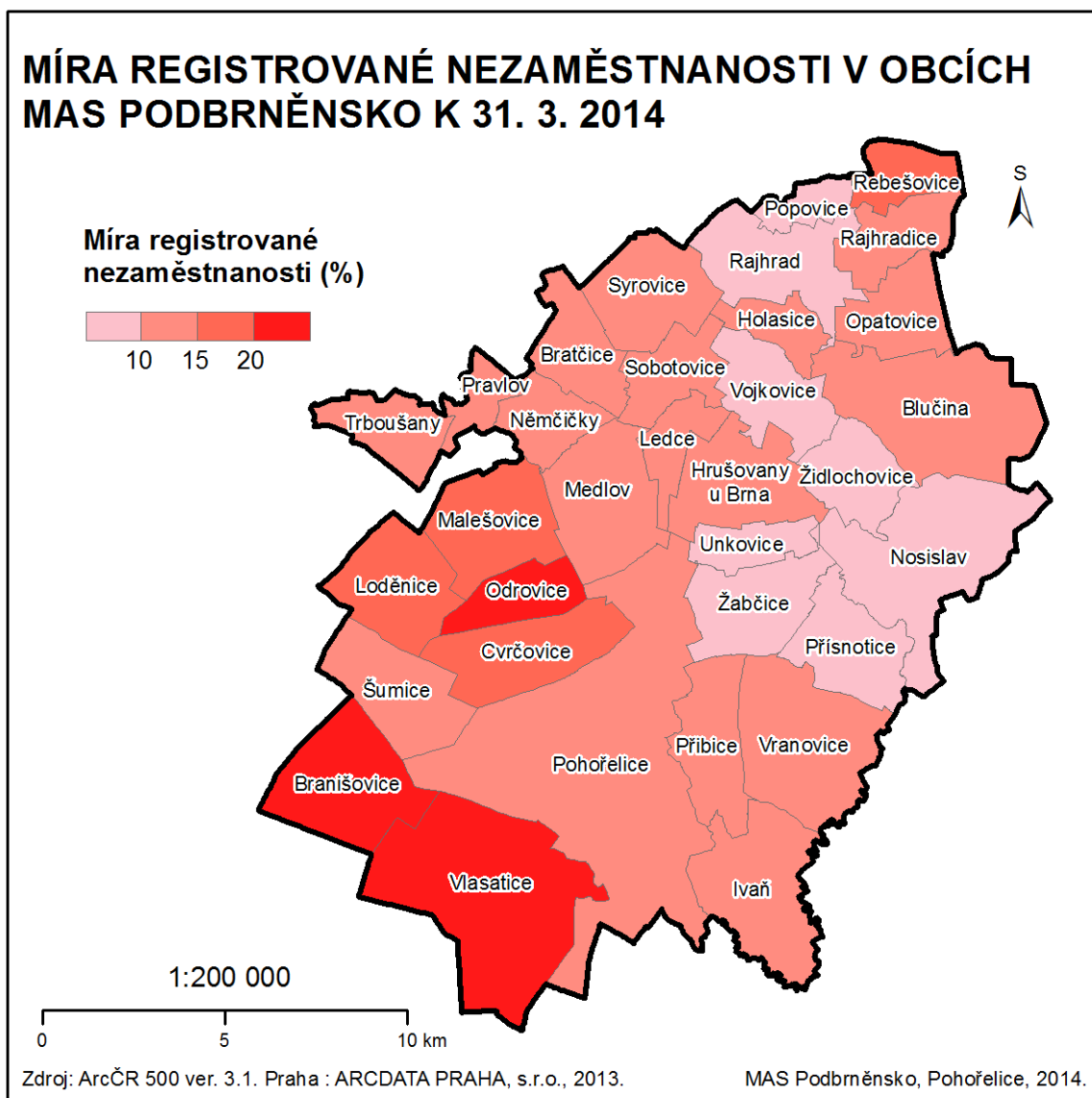
Ještě na konci let 2007 a 2008 nepřekračovala míra registrované nezaměstnanosti na území MAS Podbrněnsko hranici 5 % a při srovnání s Jihomoravským krajem a ČR byla jasně nižší. Vyšší počet uchazečů o místo trápil především Pohořelicko, přesto hranici 10% registrované nezaměstnanosti přesáhly jen dvě obce (Loděnice a Šumice). S příchodem ekonomické krize se však situace razantně změnila. Během roku 2009 se míra nezaměstnanosti v podstatě zdvojnásobila, pak následovala v letech 2010 a 2011 stagnace na vysokých hodnotách. Od roku 2012 nebyly údaje o nezaměstnanosti za úroveň obcí (a tudíž i MAS) kvůli integraci systémů na MPSV ČR publikovány. To se změnilo až v prvním čtvrtletí roku 2014, kdy navíc musela být dopočítána původní míra registrované nezaměstnanosti (byla nahrazena novým ukazatelem) kvůli srovnatelnosti časové řady. Výsledky ukázaly další nárůst nezaměstnanosti. Území MAS Podbrněnsko vykázalo hodnotu 11,6 %, což je více než okresní, krajský i republikový průměr. Špatná situace panuje zejména na Pohořelicku (14,1 %), kde tři obce (Branišovice, Odrovce a Vlasatice) hlásily dokonce míru registrované nezaměstnanosti vyšší než 20 %, tj. každý pátý ekonomicky aktivní člověk v obci bez zaměstnání. Pod úrovní dříve téměř nepřekročitelných 10 % se drželo už jen osm obcí (Nosislav, Popovice, Přísnotice, Rajhrad, Unkovice, Vojkovice, Žabčice a Židlochovice).



Obr. 21: Vývoj míry registrované nezaměstnanosti (%) na území MAS Podbrněnsko v letech 2007 až 2014

Pozn.: míra registrované nezaměstnanosti za březen 2014 byla vypočtena jako podíl dosažitelných uchazečů o zaměstnání z GIS prostorové analýzy MPSV ČR za březen 2014 a pracovní síly z Integrovaného portálu MPSV za březen 2011 (pracovní síla není od ledna 2012 totiž zveřejňována)

Zdroj: MPSV ČR (2008-2012): Integrovaný portál MPSV, Zaměstnanost, Statistiky nezaměstnanosti z územního hlediska MPSV ČR (2014): GIS 0 - Prostorová analýza, březen 2014 (1. 3. 2014 - 31. 3. 2014), Úřad práce Brno-venkov



Obr. 22: Míra registrované nezaměstnanosti v obcích MAS Podbrněnsko k 31. 3. 2014

Zdroj: MPSV ČR (2014): GIS 0 - Prostorová analýza, březen 2014 (1. 3. 2014 - 31. 3. 2014)

Ke konci března 2014 byly na Úřadu práce ČR evidovány 2,0 tis. uchazečů o zaměstnání z obcí na území MAS Podbrněnsko. Na ně připadalo 112 hlášených volných pracovních míst (ta by v ideálním případě, kdyby byla všechna obsazena, pokryla jen 5,5 % uchazečů), což znamená 18,2 uchazečů na 1 volné pracovní místo. Větší nedostatek pracovních míst zaznamenalo Židlochovicko, v 18 obcích MAS nebyla hlášena jediná pracovní příležitost. Podíl nezaměstnaných uchazečů (nový ukazatel nezaměstnanosti od ledna 2013) činil na území MAS 7,4 %, vyšší byl na Pohořelicku. Ve čtyřech případech (Branišovice, Loděnice, Odřovice a Vlasatice) překročil podíl nezaměstnaných osob 10 %.

Z tzv. rizikových skupin uchazečů o zaměstnání byla z pohledu MAS Podbrněnsko (tj. při srovnání s krajským a republikovým průměrem) v březnu 2014 nejhorší situace u absolventů (uchazeči do dvou let od úspěšného ukončení studia) a mladistvých (uchazeči do 18 let se základním vzděláním či bez něj), krajský a republikový průměr jsou totiž nižší. Nepříznivější stav byl evidován na Židlochovicku, v sedmi obcích MAS jejich podíl přesáhl 10 %, zatímco z pěti obcí nepocházel ani jeden nezaměstnaný absolvent či mladistvý.

V případě nezaměstnaných žen a uchazečů nad 50 let věku lze označit hodnoty za průměrné při srovnání s vyššími celky. Oba ukazatele byly vyšší na Pohořelicku. U tří obcí (Němčičky, Pravlov a Rebešovice) přesáhl podíl nezaměstnaných žen na všech uchazečích hodnotu 60 %. Vyšší podíl uchazečů ve věku nad 50 let, tj. více než 30 %, hlásilo osm obcí. Relativně optimisticky je možné na území MAS hodnotit podíl dlouhodobě nezaměstnaných uchazečů (tj. v evidenci déle než 12 měsíců). Při srovnání s okrem Brno-venkov byl totiž jejich podíl v obcích MAS nižší o 5 procentních bodů a při komparaci s Jihomoravským krajem a ČR dokonce o 10 procentních bodů. Výjimku představovala obec Ledce, kde tento podíl dosáhl výše 80 % (v absolutním vyjádření se jednalo o osm takovýchto uchazečů z celkem deseti uchazečů).

Tab. 30: Struktura nezaměstnanosti na území MAS Podbrněnsko k 31. 3. 2014

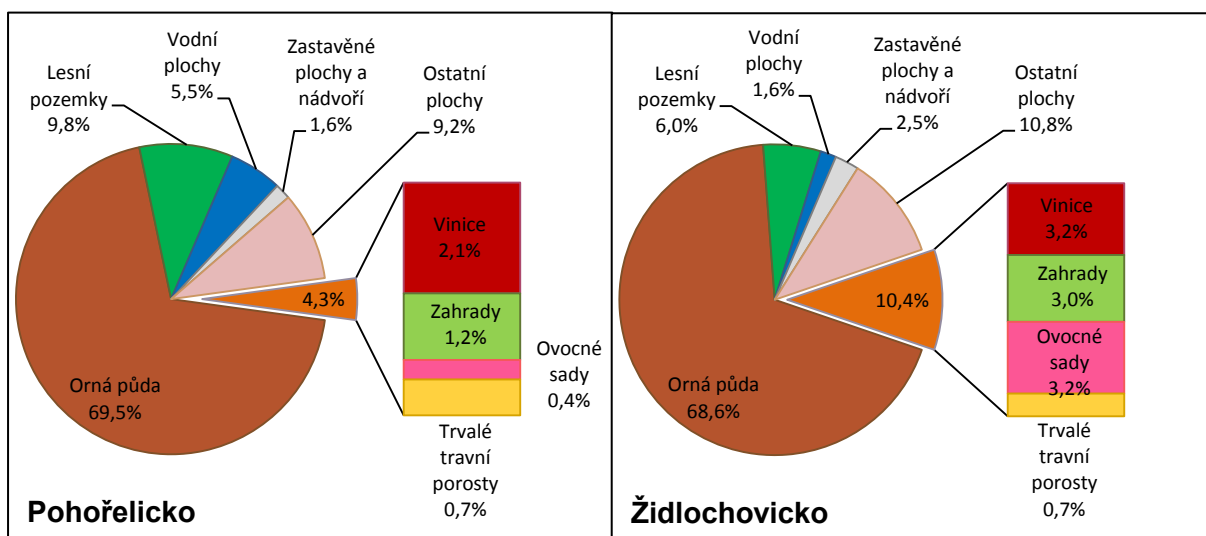
Území	Počet uchazečů o zaměstnání	Podíl nezaměstnaných osob (v %)	Podíl nezaměstnaných žen na celkovém počtu uchazečů (v %)	Podíl uchazečů nad 50 let na celkovém počtu uchazečů (v %)	Podíl uchazečů evidovaných na úřadu práce déle než rok na celkovém počtu uchazečů (v %)	Podíl nezaměstnaných absolventů a mladistvých na celkovém počtu uchazečů (v %)	Počet uchazečů na 1 volné pracovní místo
Pohořelicko	872	9,4	48,3	29,6	34,3	5,6	14,8
Židlochovicko	1 167	6,5	46,9	22,4	30,2	7,2	22,0
MAS Podbrněnsko	2 039	7,4	47,5	25,5	31,9	6,5	18,2
okres Brno-venkov	10 330	7,3	49,4	25,3	36,4	7,0	13,7
Jihomoravský kraj	73 200	9,1	47,6	26,8	41,7	6,0	21,0
Česká republika	608 315	8,3	47,7	27,6	41,4	5,2	14,9

Zdroj: MPSV ČR (2014): GIS 0 - Prostorová analýza, březen 2014 (1. 3. 2014 - 31. 3. 2014), Úřad práce Brno-venkov

3.9 Krajina a její využití

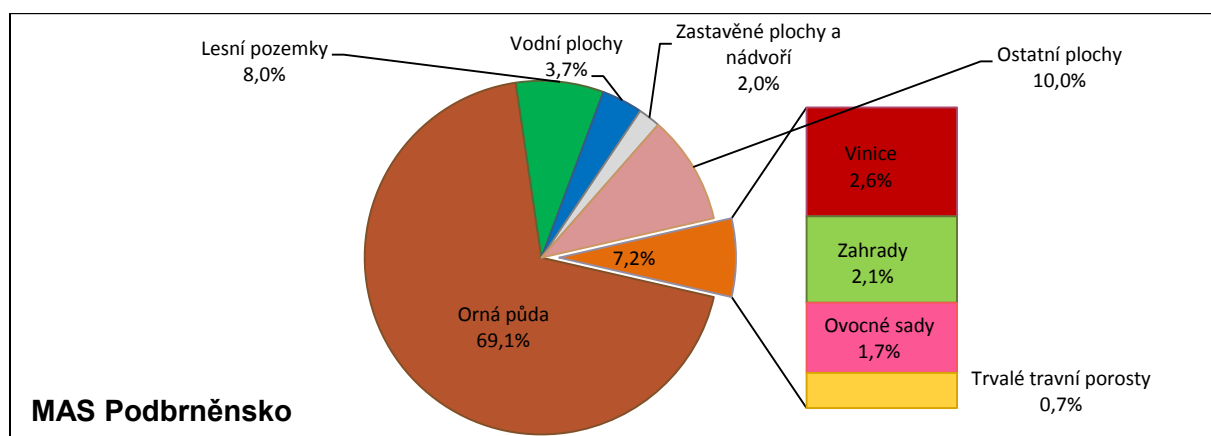
Území MAS Podbrněnsko se rozkládá na ploše přibližně 30 338 ha. Přes 76 % jeho rozlohy je tvořeno zemědělským půdním fondem, což dokládá převážně zemědělský charakter zdejší krajiny. Daný podíl je vysoce nadprůměrný, a to jak ve srovnání s okresem Brno-venkov

(56,5 %), tak s Jihomoravským krajem (59,2 %), potažmo celou ČR (53,6 %)¹. Dosaženo je zde rovněž mimořádně vysokého stupně zornění zemědělské půdy (90,6 %). Naopak trvale zatravněno je pouze 0,7 % půd. Tato hodnota nepřímě odkazuje na převahu půd s vysokou produkční schopností, které jsou vhodné pro intenzivní zemědělskou kultivaci. Další zemědělské kultury (vinice, zahrady a ovocné sady) jsou výrazněji zastoupeny na Židlochovicku. Naproti tomu Pohořelicko disponuje díky soustavě rybníků relativně vysokým podílem vodních ploch (5,5 %). Lesnatost je na celém území MAS velmi nízká (8,0 %). Rozsáhlejší lesní celky, převážně ve formě fragmentů lužních lesů, se nachází pouze v nivách větších vodních toků (Jihlavy, Svratky a Šatavy).



Obr. 23: Využití půdy na území MAS Podbrněnsko k 31. 12. 2012

Zdroj: ČSÚ 2013: Městská a obecní statistika; Vlastní zpracování



Obr. 24: Využití půdy na území MAS Podbrněnsko k 31. 12. 2012

Zdroj: ČSÚ 2013: Městská a obecní statistika; Vlastní zpracování

¹ Zdroj: ČÚZK (Souhrnné přehledy o půdním fondu z údajů katastru nemovitostí České republiky 2013)

Do vývoje změn využití pozemků v letech 2008–2012 se promítají dlouhodobé trendy patrné i na úrovni ČR. Zřejmý je pokračující zábor zemědělské půdy. Za sledované pětileté období přišlo území MAS celkem o 229,3 ha zemědělských pozemků. Ze zemědělského půdního fondu bylo vyjmuto 140,0 ha orné půdy, nejvíce v Pohořelicích (63,0 ha) a přilehlých Cvrčovicích (34,8 ha). Prakticky vždy se jednalo o bonitně nejcennější půdy zařazené do 1. třídy ochrany. Z hlediska změn ve využívání krajiny je významný také zánik 87,5 ha vinic v katastru obce Vlasatice. Podstatná část těchto uvolněných pozemků přešla do kategorie ostatní plochy. Změny uvnitř zemědělského půdního fondu rovněž sledují celorepublikové tendence, které směřují zejména k zatravňování zemědělských ploch (trvalé travní porosty jsou v regionu jediným výrazněji expandujícím druhem zemědělské kultury). Tento proces subvencovaný ze strany EU lze však v prostředí intenzivně využívané polní krajiny hodnotit kladně. Větší dynamikou změn využití pozemků obecně prochází region Pohořelicka. Detailnější přehled změn ve využití pozemků shrnuje tabulka 31.

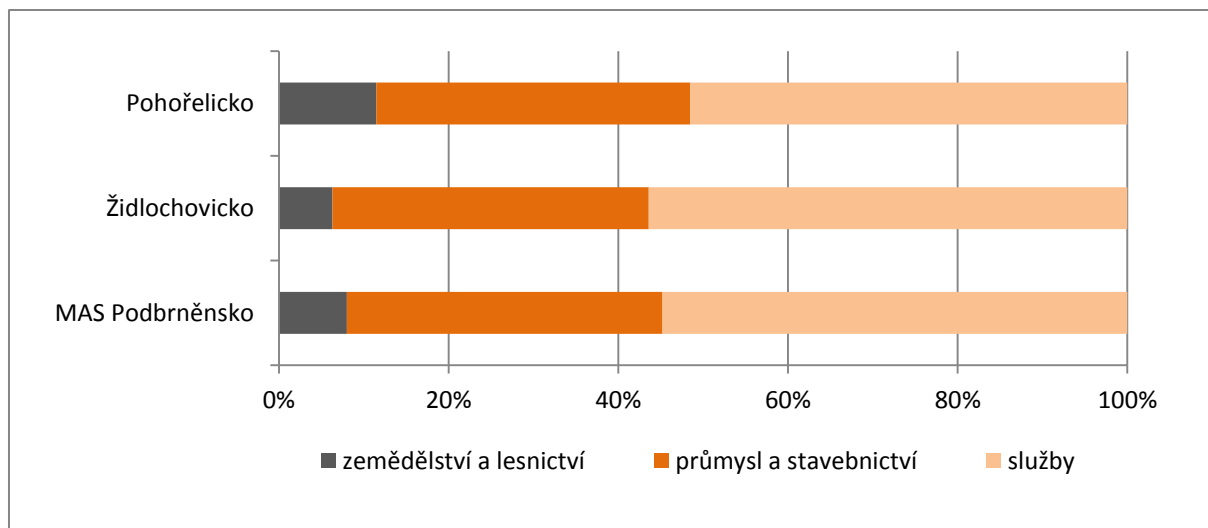
Tab. 31: Změny ve využití pozemků na území MAS Podbrněnsko v letech 2008–2012

Druh pozemku	Pohořelicko		Židlochovicko		MAS Podbrněnsko	
	[ha]	index změny	[ha]	index změny	[ha]	index změny
Orná půda	-96,5	99,2	-43,5	99,6	-140,0	99,3
Vinice	-74,1	82,0	0,2	100,0	-73,9	91,4
Zahrady	4,8	102,4	0,5	100,1	5,3	100,9
Ovocné sady	-31,9	65,2	-2,0	99,6	-33,9	93,8
Trvalé travní porosty	9,6	109,6	3,6	102,6	13,2	105,5
Zemědělská půda	-188,1	98,5	-41,2	99,6	-229,3	99,0
Lesní pozemky	14,0	100,9	1,9	100,2	16,0	100,7
Vodní plochy	2,2	100,2	0,4	100,2	2,7	100,2
Zastavěné plochy a nádvoří	3,7	101,4	6,3	101,8	10,0	101,6
Ostatní plochy	167,1	112,5	37,1	102,5	204,3	107,2
Nezemědělská půda	187,1	104,6	45,8	101,6	232,9	103,3

Zdroj: ČSÚ 2013: Městská a obecní statistika

3.10 Zemědělství

Jak již bylo výše uvedeno (viz kapitola 3.9 Ekonomika a trh práce), na území MAS Podbrněnsko bylo ke konci roku 2012 evidováno celkem 376 podnikatelských subjektů v sektoru zemědělství, lesnictví, rybářství a tvořili tak 8 % ekonomických subjektů v MAS.



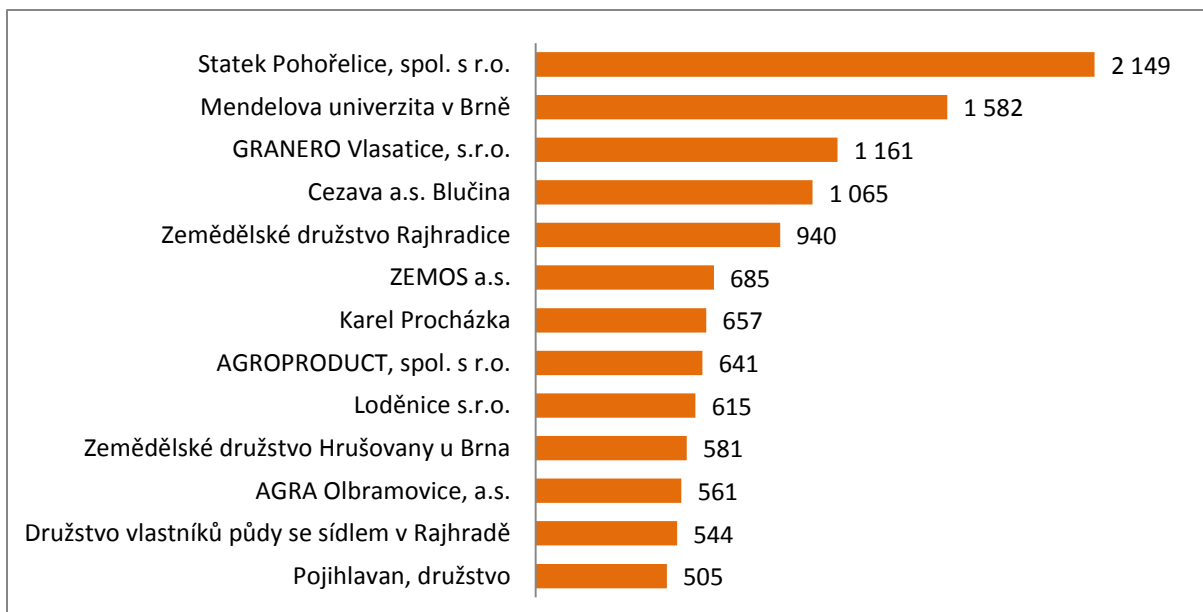
Obr. 25: Zaměstnaní v sektorech národního hospodářství [v %] na území MAS Podbrněnsko (rok 2012)

Zdroj: ČSÚ (2014): Data pro místní akční skupiny (MAS)

Podle dat veřejného modulu registru půdních bloků LPIS se na území MAS nachází 21 272 ha zemědělské půdy². Území bylo v etapě socializace zemědělství postiženo masivním scelováním pozemků, protože to zdejší terén umožňoval, dosáhla řada zemědělských pozemků geometrických tvarů extrémních rozměrů. Dle velikostní klasifikace souvislých produkčních bloků³ je přes 23 % veškeré zemědělské půdy regionu rozloženo do půdních bloků extrémní plošné rozlohy (přes 60 ha), což s sebou nese řadu negativních efektů.

² Výměra zemědělské půdy z LPIS je vždy o něco nižší než podle údajů Městské a obecní statistiky, jejímž základem jsou data z katastru nemovitostí. Katastr nemovitostí eviduje veškerou půdu ve vlastnických hranicích, kdežto LPIS pouze půdu přihlášenou uživateli, a to v reálně užívaných hranicích. Obě evidence používají rovněž odlišné metodiky a standardy přesnosti.

³ Zdroj: VÚMOP 2014: Systém analýzy území a návrhu opatření k ochraně půdy a vody v krajině




Obr. 26: Nejvýznamnější subjekty zemědělské výroby na území MAS Podbrněnsko podle rozlohy obhospodařovaných ploch [v ha]

Zdroj: LPIS 2014

Zemědělskou půdu užívá celkem 238 podniků fyzických a právnických osob. Avšak pouze 14 subjektů obhospodařuje na území MAS zemědělské plochy o rozloze větší než 500 ha. Jejich přehled uvádí obrázek 27. Mapa zobrazuje územní působnost těchto zemědělských podniků. Převažujícím oborem činnosti je polní rostlinná výroba. Hlavními pěstovanými plodinami jsou obiloviny (pšenice, ječmen) a olejnin (řepka olejná, slunečnice). V odvětví živočišné výroby má zřejmě dominantní postavení společnost Integra Žabčice zaměřující se primárně na produkci vajec. Mezi vedlejší zemědělské činnosti patří produkce osiv, ovocnářství a vinohradnictví. Počty zaměstnanců těchto podniků dosahují v roce 2013 zpravidla pouze jednotek, maximálně několika desítek osob. Největšími jsou Školní zemědělský podnik Žabčice (70 zaměstnanců), zřízený pro výukové potřeby Mendelovy univerzity v Brně, a Integra Žabčice (76 zaměstnanců). Společnost ZEMOS a.s. se 122 zaměstnanci sídlí už za hranicemi regionu ve Velkých Němčicích⁴.

⁴ Zdroj: HBI – on-line databáze firem 2014



Obr. 27: Zemědělské podniky na území MAS Podbrněnsko
Zdroj: LPIS 2014

Ekologické způsoby hospodaření jsou cestou, jak udržet zemědělskou výrobu i v méně úrodných oblastech, protože se na něj váže řada dotačních titulů. Na území MAS Podbrněnsko však nejsou vymezeny žádné méně příznivé oblasti pro zemědělství LFA (viz Nařízení vlády č. 75/2007 Sb.). I z tohoto důvodu je dosud pouze 1,3 % zemědělských pozemků certifikováno pro ekologické zemědělství. Na zbylé ploše se hospodaří konvenčním způsobem a vzhledem k velmi malé rozloze pozemků v tzv. přechodném období (62 ha) nelze očekávat, že by se v tomto ohledu mělo v budoucnu něco zásadně změnit⁵

⁵ Zdroj: LPIS 2014

3.11 Životní prostředí

3.11.1 Odpadové hospodářství

Všechny obce MAS Podbrněnsko mají zavedený systém sběru odpadů a nemají příliš možností v něm něco zásadně měnit. Na území operuje celkem šest subjektů zabývajících se svozem odpadů. Většina obcí (27) využívá služeb privátních společností nadnárodních koncernů. Jedná se o společnost .A.S.A. spol. s.r.o., AVE CZ s.r.o., SITA CZ, a.s. a Van Gansewinkel, a.s. Působnost těchto čtyř společností je v regionu rozložena nahodile a nelze zde vysledovat žádné prostorové vzorce. Zbylé dvě firmy jsou vlastněny několika obcemi. Jde jednak o firmu STKO, spol. s r.o., do jejíž svozové oblasti z území MAS Podbrněnsko spadají obce Ivaň a Vlasatice, a dále o firmu KTS EKOLOGIE s.r.o., která působí v Bratčicích, Holasicích, Nosislavi, Rajhradcích a Židlochovicích.

Pokrytí území MAS sběrnými dvory lze považovat za nedostatečné. Zřízeno je zde osm sběrných dvorů, přičemž pět z nich (Hrušovany u Brna, Rajhradice, Syrovice, Žabčice a Židlochovice) slouží pouze občanům obcí, které je provozují. Ostatní obce disponují pouze sběrnými místy nebo problém řeší mobilním svozem odpadů, některé zároveň zvažují vybudování vlastního sběrného dvora. Zbylé tři sběrné dvory (Ivaň, Pohořelice a Rajhrad) jsou v majetku soukromých společností.

Z koncových zařízení pro nakládání s odpady se na území MAS nachází dvě skládky (Bratčice a Žabčice). Dále jsou využívány skládky v blízkém okolí (např. Hantály Velké Pavlovce a Klobouky u Brna) a spalovna komunálního odpadu v Brně. Pro zpracování biologicky rozložitelného odpadu slouží pět kompostáren. První dvě (Vlasatice a Žabčice) jsou provozovány na komerční bázi, zbylé tři (Loděnice, Unkovice a Židlochovice) jsou majetkem obcí a mohou být využívány jen jejich občany. Některé obce podporují vlastní domácí likvidaci biologického odpadu zapůjčováním mobilních kompostérů. Značná část vyprodukovaného odpadu, který není deponován na skládkách, končí ve spalovnách. Pro region je nejdostupnější spalovna společnosti SAKO Brno, a.s. v Brně.

Celková produkce odpadů v území narůstá. Děje se tak zvláště pod tíhou probíhající rezidenční a komerční suburbanizace. Pozitivním trendem je však snižující se podíl směsného komunálního odpadu, což dokladuje, že se zvyšuje objem vytríděného odpadu⁶.

⁶ Zdroj: SMO (2014): Strategie území SO ORP Pohořelice a SO ORP Židlochovice

3.11.2 Ochrana ovzduší

Majoritním zdrojem znečištění ovzduší na území MAS Podbrněnsko je doprava. Jak již bylo výše napsáno, regionem prochází významné tranzitní koridory, a to jak silniční, tak i železniční. Dokládá to průběh dvou silničních komunikací dálničního typu (D2 a R52) a jedné železniční tratě řazené do panevropské železniční sítě TEN-T. Znečištění ovzduší dosahuje nejvyšší míry v severní části Židlochovicka. Příčinou je bezprostřední blízkost brněnské aglomerace, která soustřeďuje množství stacionárních zdrojů znečištění. V této oblasti dochází rovněž ke koncentraci dopravních proudů.

V této oblasti tedy zaznamenáváme vyšší průměrné roční koncentrace suspendovaných částic (frakce PM₁₀ – polévatý prach) v ovzduší (cca 26–28 µg.m⁻³), než je běžné (cca 20 µg.m⁻³). Podobné hodnoty se udržují ještě v prostoru kolem dálnice D2. Směrem na jihozápad průměrné koncentrace polévatého prachu klesají. Mírně zvýšené hodnoty jsou však na celém území MAS. Podobnou prostorovou distribuci sledujeme také v případě oxidu dusičitého (NO₂), který je produktem spalovacích motorů. Zvýšenou koncentrací tohoto plynu jsou nejvíce postižena území přiléhající k severním úsekům dálnice D2 a rychlostní silnice R52, kde jsou průměrné hodnoty za ČR (cca 10 µg.m⁻³) překročeny více než dvojnásobně⁷.

Poměrně vážný problém představuje překročený imisní limit benzo(a)pyrenu. V ČR je však jeho nadlimitním koncentracím odhadem vystaveno až 66 % obyvatel⁸. Benzo(a)pyren je do ovzduší vnášen zejména prostřednictvím spaloven odpadů a domácích topenišť, na jejichž vliv poukazují strmé nárůsty koncentrací v zimním období.

Databáze významných stacionárních zdrojů látek znečišťujících ovzduší ČHMÚ na území MAS eviduje celkem osm podniků. Jejich přehled přináší tabulka 32.

Tab. 32: Nejvýznamnější znečišťovatelé ovzduší na území MAS Podbrněnsko v roce 2012

Firma	Obec	Činnost	Emise [t] (2012)					
			tuhé emise	oxid siričitý	oxidy dusíku	oxid uhelnatý	organické látky	těkavé organické látky
CROMTRYCK s.r.o.	Hrušovany u Brna	aplikace nátěrových hmot	0,003	-	-	-	-	0,689
POINT CZ, s.r.o.	Medlov	polygrafie	0,055	-	-	-	-	4,124

⁷ Zdroj: ČHMÚ (2010): OZKO – vrstvy GIS

⁸ Zdroj: ČHMÚ (2012): Znečištění ovzduší na území České republiky

Firma	Obec	Činnost	Emise [t] (2012)					
			tuhé emise	oxid siričitý	oxidy dusíku	oxid uhelnatý	organické látky	těkavé organické látky
AGRIS spol. s r.o.	Medlov	veterinární asanační zařízení, ČOV	0,151	0,072	10,808	0,548	0,179	-
CPI Moravia Books s.r.o.	Pohořelice	polygrafie	0,020	-	0,080	0,015	-	5,265
ALPINE Bau CZ s.r.o.	Pohořelice	obalovna živičných směsí	0,003	0,003	0,333	0,783	-	-
Xella CZ, s.r.o.	Hrušovany u Brna	kamenolom a zpracování kamene	0,409	0,015	2,588	0,754	0,080	0,100
Bode - Panzer s.r.o.	Rajhrad	aplikace nátěrových hmot	0,155	0,001	0,217	0,011	0,005	4,010
Jihomoravská obalovna s.r.o.	Rajhradice	obalovna živičných směsí	0,020	0,007	0,988	0,965	0,016	-

Zdroj: ČHMÚ (2012): Znečištění ovzduší na území České republiky

3.11.3 Ochrana vod

Čistota pitné vody

Vodovodní síť je na území MAS Podbrněnsko dostatečně rozvinutá. Obecní vodovody zásobují obyvatele všech obcí. Zdroje pitné vody jsou předmětem pravidelných kontrol a kvalitu vody garantují rovněž vodárenské společnosti.

Čistota podzemních vod

Bodové zdroje znečištění povrchových a podpovrchových vod je podle původu možné rozdělit na průmyslové a komunální. Z významných průmyslových zdrojů se na území MAS nachází kafilérie společnosti AGRIS spol. s r.o. v Medlově, jejíž provoz je situován na levém břehu řeky Jihlavy. Výpustí komunálních odpadních vod se v území vyskytuje několik. Žádná však svým ročním objemem vypuštěné vody nepřesahuje hodnotu 1 mil. m³. Větší zdroje znečištění komunálního původu se nacházejí především v prostoru brněnské aglomerace. Jisté riziko pro kvalitu vod představuje trasa ropovodu Družba, jehož potenciální havárie v místech křížení s vodními toky by měla katastrofální následky⁹. Původcem plošného znečištění je z převážné části intenzivní zemědělská výroba, která se díky splachu, erozi a průsaku významně podílí na eutrofizaci vod. Povrchovým vodám způsobují značný problém hnojiva, protože v nich obsažené sloučeniny dusíku a fosforu jsou základními prvky výživy sinic a řas. Celkový stav útvarů povrchových i podpovrchových vod je hodnocen jako rizikový.

⁹ Zdroj: Povodí Moravy (2014): Plán oblasti povodí Dyje 2010–2015

Čištění vody

Situace v oblasti čištění odpadních vod se za poslední desetiletí výrazně zlepšila. Nejvíce neutěšený stav byl na západních hranicích Pohořelicka. Zde také za účelem vybudování vodovodní a kanalizační sítě vzniklo několik dobrovolných svazků obcí. Tyto svazky zpravidla sdružují 2–5 obcí, které následně sdílejí jednu čistírnu odpadních vod (ČOV). V různých fázích realizace či pokročilé fázi přípravy jsou v současnosti např. ČOV v Branišovicích, Šumicích či Vlasaticích. Je tak záležitostí nejbližší doby, než budou vlastní kanalizací ukončenou ČOV disponovat všechny obce regionu.

3.11.4 Ochrana půdy

Protierozní opatření

Půdní pokryv převážné většiny území MAS Podbrněnsko je tvořen černozemí, která je nejúrodnějším půdním typem v ČR. Pouze v říčních nivách větších vodních toků je černozem nahrazena fluvizemí. Nevratnou degradaci těchto vysoce produkčních půd představuje jejich zábor, především pro stavební účely. Omezen by měl být zejména zábor půd zařazených do 1. či 2. třídy ochrany zemědělského půdního fondu, které nicméně na území převažují.

Dalšími procesy postupného znehodnocování půdního profilu jsou vodní a větrná eroze. Míru ohrožení půdního bloku vodní erozí lze kvantifikovat pomocí dlouhodobého průměrného smyvu půdy (v t/ha/rok). Z pohledu tohoto ukazatele je nejohroženější oblastí masiv Výhonu. Vyjma jeho plochého temene zde roční masa vodou erodované půdy přesahuje 20 t/ha. To je důvod, proč zde uplatnění našla i nejagresivnější technická protierozní opatření (např. terasování). Území je navíc náchylné k sesuvům. Obdobných hodnot ukazatele dosahují ještě malé plochy údolních hran u Sobotovic. Na nejohroženějších plochách v území by mělo dojít k vyloučení pěstování veškerých širokořádkových plodin (např. kukuřice, brambory, řepa). Úzkořádkové plodiny je zde možné pěstovat jen s využitím půdoochranných technologií. Na většině zemědělských ploch v území však roční ztráta půdy vodní erozí nepřesahuje únosnou mez a pohybuje se v hodnotách do 3 t/ha/rok. Na těchto málo svažitéch plochách tak nejsou nutná prakticky žádná omezení, příp. se doporučují pouze drobná opatření organizačního (např. pásové střídání plodin) či agrotechnického (např. setí do mulče) charakteru¹⁰.

¹⁰ Zdroj: Geoportál SOWAC-GIS 2014

Pomocí stejných opatření lze obvykle účinně bojovat také proti větrné erozi, která však postihuje odlišné lokality. Jižní Morava obecně patří z hlediska větrné eroze k nejnáchylnějším územím v ČR. Řada půdních bloků na území MAS Podbrněnsko je řazena dokonce do nejohroženější kategorie. Takové půdní bloky nacházíme hlavně v prostoru říčních teras mezi Bratčicemi a Vranovicemi, kde se vyskytují arenické půdy z lehčích substrátů, které snadněji podléhají síle větrného proudění. Mezi silně ohrožené lokality však řadíme většinu obdělávaných půdy na území MAS. Účinnost větrné eroze je významně podpořena značnou rozsáhlostí půdních bloků¹¹.

Zadržování vody v krajině

Snížená retenční schopnost krajiny je důsledkem nevhodného hospodaření a má řadu negativních dopadů. Jedním z nich je právě zvýšená eroze půdy. Celková vodní bilance území MAS Podbrněnsko je deficitní. Výdejová složka hydrologického cyklu výrazně převažuje. Území leží ve srážkovém stínu, má tedy poměrně nízký průměrný roční úhrn srážek (kolem 500 mm)¹². Přitom se zde nachází jen velmi málo lesních porostů (8 %), které mají ze všech druhů ploch nejvyšší retenční kapacitu. Téměř 70 % rozlohy území pak tvoří po většinu roku exponovaná orná půda podporující vysoký výpar. Příčinou akcelerovaného odtoku je hlavně hrubozrnnost místní krajiny daná velmi rozsáhlými meliorovanými půdními bloky, které jsou osévány převážně širokořádkovými plodinami, a dále regulace vodotečí.

Zeleň v krajině a sídlech

Intenzivně využívaná polní krajina Pohořelicka není prostoupena dostatečným množstvím zeleně. Socialistické zemědělství zde zlikvidovalo většinu existujících stabilizačních krajinných prvků (remízky, meze, solitérní stromy). Naopak se zasadilo o rozsáhlou výsadbu větrolamů, které jsou dnes pro místní krajinu typické. Prakticky jediné přirozenější dřevinné porosty se zachovaly v nivách vodních toků. Ty jsou však na druhou stranu ohroženy šířením invazních neofytů (zvláště trnovníku akátu). Na Židlochovicku je monotónnost krajiny zmírněna díky esteticky hodnotnému území Výhonu. V současnosti je nastolen trend návratu rozptýlené zeleně do krajiny.

¹¹ Zdroj: Větrná eroze půdy v JMK (2005): Problémová studie a návrh řešení

¹² Zdroj: ČHMÚ (2007): Atlas podnebí Česka

3.11.5 Energetika

Území MAS Podbrněnsko spadá z hlediska zásobování elektrickou energií do distribuční soustavy společnosti E.ON Distribuce, a.s. Hlavní technologická zařízení pro výrobu elektrické energie se však nacházejí za hranicemi regionu. Z obnovitelných zdrojů energie má v regionu vysoký potenciál sluneční záření. Průměrný roční úhrn globálního záření zde dosahuje nejvyšších hodnot v rámci ČR (přes 1 100 kWh/m²)¹². Sluneční energie dosud využívá několik fotovoltaických elektráren, z nichž nejvýznamnější se nachází na katastru obce Žabčice. S instalovaným výkonem 5 600 kW dosahuje nadregionálního významu. Jejím provozovatelem je společnost ČEZ Obnovitelné zdroje, s.r.o.¹³.

Na území MAS nejsou vybudovány žádné větrné elektrárny. Podle vymezení Ústavu fyziky atmosféry AV ČR se zde nacházejí tři lokality vhodné pro jejich výstavbu. Plošně nejrozsáhlejší je masiv Výhonu, kde by se však případná výstavba dostala do ostrého konfliktu s principy ochrany krajinného rázu. Další lokalita obklopuje silniční komunikaci I/53 východně od Branišovic a třetí leží v katastru obce Šumice¹⁴.

Hydroenergetický potenciál místních vodních toků není vysoký. Dosud jsou zde provozovány pouze dvě malé vodní elektrárny v Rajhradě a Vojkovicích. Relativně progresivní způsob výroby elektrické energie představují bioplynové stanice. Dvě taková zařízení nacházíme v Bratčicích. V prostoru skládky odpadů je zřízena menší stanice o výkonu 1 050 kW. Větší funguje v areálu zemědělského podniku AgroKrůt, s.r.o. a má instalovaný výkon 2 099 kW¹³. Obě zpracovávají kukuřičnou siláž, cukrovarnické řízky a organické zbytky z živočišné zemědělské výroby.

3.11.6 Ochrana přírody a krajiny

Ochranu jedinečných částí přírody na území MAS Podbrněnsko zajišťuje devět maloplošných zvláště chráněných území kategorií přírodní památka (PP) a přírodní rezervace (PR) (viz tabulka 33). Národní kategorie stejně jako velkoplošná zvláště chráněná území zde zcela chybí. V pěti případech jsou předmětem ochrany fragmenty lužních porostů. Dvě přírodní památky (PP Knížecí les a PP Přísnotický les) byly vyhlášeny teprve nedávno (29. 6. 2012).

¹³ Zdroj: ERÚ (2014): Přehled údajů o licencích udělených

¹⁴ Zdroj: Národní geoportál INSPIRE (2014)

Tab. 33: Maloplošná zvláště chráněná území na území MAS Podbrněnsko

Název	Kategorie ochrany	Rozloha [ha]	Důvod ochrany
Dolní mušovský luh	PP	48,8	Lužní porost na soutoku Jihlavy a Svatky s bohatou avifaunou
Knížecí les	PP	11,38	Segment lužního lesa, biotop kuňky ohnivě
Nové hory	PP	0,4	Svahy se stepní květenou
Plačkův les a říčka Šatava	PR	112,9	Zaplavovaný zbytek lužního lesa s bohatou avifaunou
Přísnotický les	PP	10,76	Segment lužního lesa, biotop čolka velkého
Šumický rybník	PR	24,19	Rybník s vlhkými loukami, významné refugium živočichů
V olších	PP	2,1	Zbytek lužního porostu s bohatou avifaunou
Velké Druždavy	PP	0,46	Bohatá lokalita čilimníku bílého
Nosislavská zátočina	PP	4,55	Přirozený meandr s významným výskytem živočišných populací

Zdroj: BioLib 2014, AOPK ČR (2014)

V sekci obecně chráněných území nabývají většího významu hlavně přírodní parky, které slouží k ochraně krajinného rázu. V regionu vznikly dva přírodní parky. Přírodní park Výhon chrání krajinářsky hodnotné území impozantního kopce Výhon s pestrou mozaikou různých typů ploch (polí, zahrad, sadů, luk a vinogradů). Přírodní park Niva Jihlavy je pak ukázkou přirozeného toku větší nížinné řeky s rozsáhlými břehovými porosty.

Do soustavy Natura 2000 je řazeno osm evropsky významných lokalit (EVL). Šest z nich zahrnuje a většinou také územně rozšiřuje stávající přírodní památky či přírodní rezervace. Samostatnými evropsky významnými lokalitami bez národní ochrany jsou pouze Židlochovický zámecký park a malé území Bezourek v k. ú. Syrovice¹⁵.

3.12 Cestovní ruch

Pro rozvoj cestovního ruchu jsou důležité nejen atraktivita území (přírodní, kulturní, sociální apod.), infrastruktura cestovního ruchu, ale také geografická poloha regionu. Území MAS Podbrněnsko se nachází jak v těsné blízkosti městské aglomerace Brna, což může pozitivně ovlivnit místní rozvoj cestovního ruchu a krátkodobou příměstskou rekreaci, tak také na jihu

¹⁵ AOPK ČR (2014)

přímo sousedí s MAS Mikulovsko a jedná se tedy o důležitou vstupní bránu do CHKO Pálava, která je oblíbenou destinací hojně vyhledávanou turisty. Z hlediska rozšíření cestovního ruchu má proto území MAS Podbrněnsko budoucí potenciál jako výchozí bod do této lokality, jelikož turisté, kteří mají v úmyslu navštívit CHKO Pálava, většinou jezdí právě přes území MAS Podbrněnsko.

Rozvojem cestovního ruchu v území Podbrněnska se dotýkají i některé strategické dokumenty. Konkrétně se jedná například o plánovací dokument Strategie rozvoje a tvorba produktu cestovního ruchu mikroregionu Židlochovicko, která byla vytvořena v roce 2007. Ve strategickém dokumentu Program rozvoje cestovního ruchu Jihomoravského kraje na období 2014-2020 se území MAS Podbrněnsko řadí do turistické oblasti Brno a okolí a dominuje zde zejména kulturně-historicko-poznávací cestovní ruch (hlavní doprovodnou formou cestovního ruchu je cykloturistika). Mezi strategické cíle tohoto dokumentu mimo jiné patří zkvalitnění a rozšíření základní a doprovodné turistické infrastruktury, vytvoření konkurenceschopných turistických produktů a pobytových programů, zvýšení dostupnosti cílů cestovního ruchu veřejnou dopravou, podpoření propagace a informační kampaně, prodloužení průměrné doby pobytu návštěvníků, rozvoj kultury a památek apod.

3.12.1 Atraktivita území

Mezi hlavní přírodní atraktivita území MAS Podbrněnsko patří zejména maloplošná zvláště chráněná území (konkrétně se jedná o 7 přírodních památek, 2 přírodní rezervace a 2 přírodní parky – jejich seznam viz v kap. 3.12.6 Ochrana přírody a krajiny). Mezi další přírodní atraktivita území lze zařadit vodní toky Svratka, Jihlava, Litava (Cezava), Šatava, vodní plochy (např. Hrušovanské a Pohořelické rybníky), umělá koupaliště v Žabčicích a Vojkovicích a krytý bazén a wellness v Blučině. Vinařskou tradici si udržují zejména obce Ivaň, Nosislav, Rajhradice, Vranovice, Vojkovice, Vranovice a Žabčice.

Na území MAS Podbrněnsko se nachází celkem 124 evidovaných kulturních nemovitých památek, z nichž 54 % najdeme na Židlochovicku. Nejvíce z nich se nachází v Pohořelicích a v Židlochovicích v počtu 15 památek. Ohrožené nemovité památky najdeme ve dvou obcích – v obci Nosislav (vodní tvrz – opevněné vesnické sídlo z období středověku) a Přísnotice (smírčí kříž – původně dvouramenný pamětní kříž). Mezi nejvýznamnější památky území patří zámky v obcích Židlochovice, Vlasatice, Cvrčovice, klášter benediktýnů s kostelem sv. Petra a Pavla v Rajhradě, opevněný kostel sv. Jakuba v Nosislavi, soustava pohraničního opevnění (v okolí obcí Šumice, Pohořelice a Přibice), archeologické naleziště únětické kultury v Blučině, rozhledna Akátová věž na kopci Výhon a řada dalších. Významnými památkami jsou také kostely, kaple, sochy, kašny, zvonice, boží muka a hřbitovy v obcích celého území MAS Podbrněnsko.

Mezi organizované a společenské atraktivity, které se zde nachází, patří zejména folklórní slavnosti (např. Vinobraní pod hradbami v Nosislavi, Jakubské hody v Pohořelicích, Bartolomějské hody v Medlově a další), farmářské trhy (Židlochovice) a církevní aktivity (např. Petropavelská pouť v Rajhradě).

3.12.2 Základní turistická infrastruktura

Podle ČSÚ, webových stránek jednotlivých obcí a na základě vlastního šetření na území MAS Podbrněnsko bylo zjištěno, že se zde nachází celkový počet 32 ubytovacích zařízení (15 na Pohořelicku a 17 na Židlochovicku). Ubytovací zařízení najdeme ve 12 obcích. Nejvíce z nich je v největší městě Pohořelice (celkem 7), které disponuje více než 350 lůžky (cca 43 % celkového počtu lůžek). Po třech ubytovacích zařízeních najdeme v Ivani, Rajhradu a Židlochovicích. Obce MAS Podbrněnsko turistům nabízí ubytování především v pensíoněch, hotelech a ubytování v soukromí. Po jedné ubytovně je v obcích Branišovice a Žabčice. Židlochovicko nabízí turistům větší možnost pro ubytování v pensíoněch, nachází se zde 7 pensíonů s celkovým počtem 154 lůžek (2 pensíony v obci Vojkovice, 1 pensíon v obcích Blučina, Nosislav, Rajhrad, Rajhradice a Žabčice). Na Pohořelicku najdeme 3 pensíony s celkovým počtem 95 lůžek (2 pensíony v Ivani a 1 pensíon v Pohořelicích). Kapacitně největší možnost pro ubytování v hotelech je v Pohořelicích, kde jsou 4 hotely s přibližně 300 lůžky. Na Židlochovicku je 5 hotelů s celkovým počtem asi 140 lůžek (2 hotely v obci Židlochovice, 1 hotel v obcích Rajhrad, Vojkovice a Žabčice). Nenajdeme zde žádné kempy. Tábořiště je pouze v obci Cvrčovice s celkovým počtem 20 míst pro stany.

3.12.3 Doprovodná turistická infrastruktura

Turistické informace poskytují 2 turistická informační centra. V Pohořelicích najdeme Kulturní informační centrum a v Židlochovicích Regionální turistické informační centrum. V některých ostatních obcích se nachází informační tabule o zajímavostech v jejich okolí.

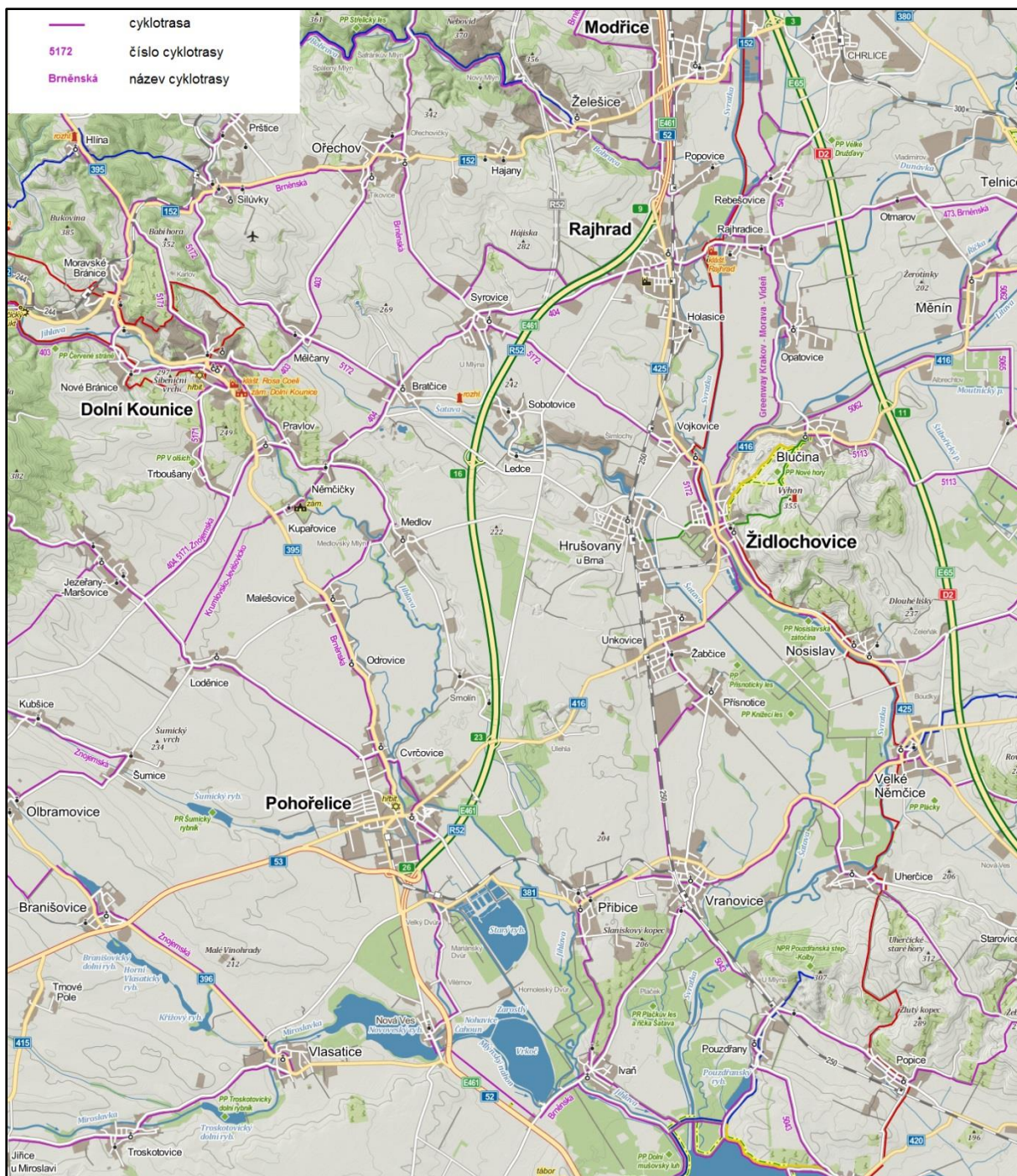
Území MAS Podbrněnsko převážně představuje mírně vlněný až plochý terén, který je vhodný například pro příměstskou rekreaci městské aglomerace Brna v podobě cykloturistiky. Územím prochází několik **cyklotras**, které nabízejí alternativní způsob cestování a jejichž využití je v mnoha případech výhodnější a často vyhledávanější (např. čas, cena, zážitková či sportovní hodnota) než cestování veřejnou dopravou. Téměř všechny obce jsou propojeny místními cyklotrasami, část z nich pak také regionálními a dálkovými trasami. Společným jednotícím prvkem značné části cyklotras je tradice vinařství, jejíž kombinace se sítí cyklotras má vedle dopravního hlediska rovněž významný turistický potenciál. V severojižním směru prochází přes obce ve východní části MAS Podbrněnsko páteřní dálková cyklotrasa Greenway Krakov –

Morava – Vídeň, která se zde překrývá s cyklotrasou č. 4 (Brno – Židlochovice – Hevlín) a cyklotrasou EV9 (evropská cyklotrasa Gdaňsk – Pula). Obce Pravlov, Rajhrad a Rajhradice jsou propojeny regionální cyklotrasou č. 404, která křížuje severní část MAS Podbrněnsko a v obci Rajhradice se napojuje na výše zmíněnou dálkovou cyklotrasu. Přes Bratčice, Syrovce, Vojkovic a Židlochovice vede místní cyklotrasa č. 5172. V severojižním směru pak spojuje obce Pravlov a Pohořelice místní cyklotrasa č. 5171. Přibližně polovina obcí je napojena na síť Brněnských vinařských stezek, které se v některých případech překrývají s číselně značenými cyklotrasami. Odbočka Velkopavlovických vinařských stezek zasahuje na území MAS Podbrněnsko v obcích Nosislav a Židlochovice, obce Branišovice, Vlasatice, Olbramovice, Šumice a Pravlov pak protíná část Znojemských vinařských stezek. Obcí Ivaň v jižní části MAS Podbrněnsko prochází úsek Mikulovské vinařské stezky. Ačkoliv je na území MAS Podbrněnsko síť cyklotras poměrně hustá, v mnoha případech jsou cyklotrasy vedeny po silnicích III. třídy a nezpevněných cestách. Kvalitnější infrastruktura pro cyklisty (ale i např. chodce, bruslaře) v podobě upravených a dopravně značených komunikací, cyklostezek, by výrazným způsobem usnadnila průběh nemotorové dopravy a umožnila bezpečnější cestování například i pro inline bruslaře.

Tab. 34: Cyklotrasy na území MAS Podbrněnsko.

Cyklotrasy		Obce MAS Podbrněnsko na dané cyklotrase
Dálkové	EV9 (síť EuroVelo: Gdaňsk - Pula)	Rebešovice - Rajhradice - Opatovice - Blučina
	Greenway Krakov - Morava - Vídeň (Jantarová stezka)	- Židlochovice - Unkovice - Žabčice -
	4 (Brno - Židlochovice - Hevlín)	Přísnotice - Vranovice – Ivaň
Regionální	404 (Moravský Krumlov - Rajhradice)	Trboušany - Pravlov - Němčičky - Bratčice - Syrovce - Rajhrad - Rajhradice
	473 (Nemotice - Rajhradice)	Rajhradice
Místní	5043 (Vranovice - Lednice)	Vranovice
	5062 (Blučina - Újezd u Brna)	Blučina
	5113 (Blučina - Nikolčice)	Blučina
	5149 (Židlochovice - Barchanka)	Židlochovice - Nosislav
	5171 (Javůrek - Pohořelice)	Pravlov - Němčičky - Medlov - Malešovice - Odrovce - Cvrčovice - Pohořelice
	5172 (Tetčice - Židlochovice)	Bratčice - Syrovce - Vojkovic - Židlochovice
	Vinařská stezka Brněnská - Trasa Rajhrad - Ořechov	Rajhrad - Popovice
	Vinařská stezka Brněnská - Trasa Rajhradice - Židlochovice	Rajhradice - Opatovice - Blučina - Židlochovice
	Vinařská stezka Brněnská - Trasa Uherčice - Těšany	Vranovice - Ivaň - Pohořelice - Cvrčovice - Odrovce - Malešovice - Medlov - Němčičky - Pravlov - Syrovce - Rajhrad - Rajhradice
	Vinařská stezka Mikulovská - Okruh	Ivaň
	Vinařská stezka Velkopavlovická - Odbočka Židlochovice	Nosislav - Židlochovice
	Vinařská stezka Znojemská - Trasa Damnice - Pravlov	Vlasatice - Branišovice - Šumice - Trboušany - Pravlov

Zdroj: Mapy.cz (2014); cyklo-jizni-morava.cz (2014)



Obr. 28: Cyklotrasy na území MAS Podbrněnsko

Zdroj: Mapy.cz (2014)

3.13 Názory místních aktérů

3.13.1 Názory obyvatel

Zjišťování názorů místních obyvatel se provádělo formou dotazníkového šetření. Šetření se odehrálo na území všech 33 členských obcí, přičemž se jej zúčastnilo celkem 231 respondentů.

Nejvíce odpovědí bylo získáno (proporčně k počtu obyvatel) ve městech Pohořelice (27), Židlochovice a Rajhrad (po 13); nejméně pak v malých obcích (jednotky odpovědí). Ze všech respondentů vyjádřila povědomí o MAS Podbrněnsko zhruba jedna pětina (19,0 %).

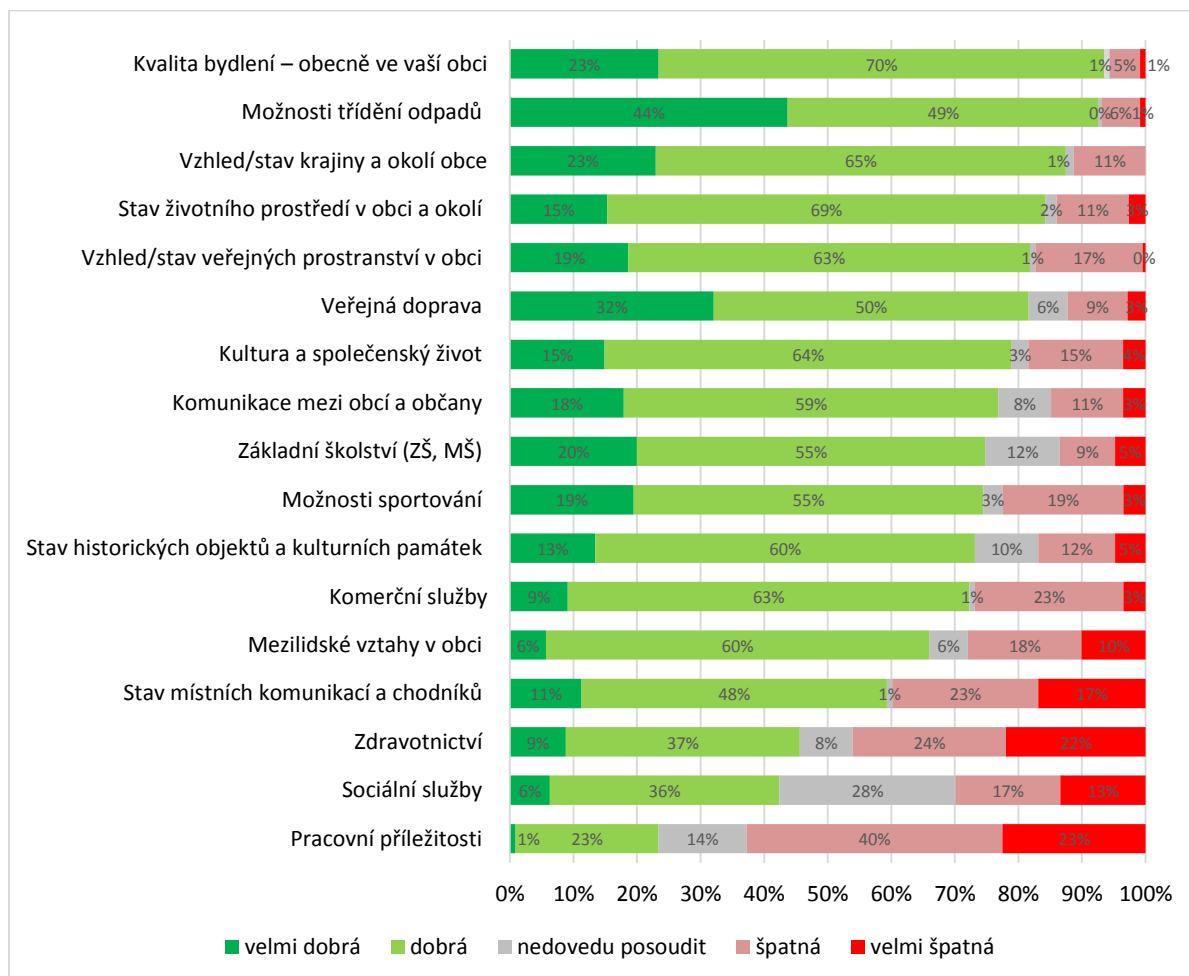
Struktura respondentů dle jejich bydliště ukazuje, že téměř dvě třetiny z nich žijí celý život v obcích v regionu MAS, pouze menší část z dotazovaných se do regionu až později přistěhovala. Zastoupení mužů bylo nižší než žen – odpovídalo jich o pětinu méně. Z hlediska věku převažovala velmi výrazně skupina osob mezi 25 a 49 lety (45,9 %), po ní následovaly osoby ve věku 50-64 let (26,8 %), osoby starší 65 let (16,9 %) a osoby mezi 15 a 24 roky (10,4 %). Vzdělanost respondentů je relativně vysoká – minimálně maturitu má 61,9 % osob, vysokoškolsky vzdělaných bylo v získaném vzorku obyvatel 16 %. Z hlediska ekonomické aktivity převažují ve vzorku především zaměstnanci (42,4 %) následovaní důchodci (24,7 %). Ani jedna z ostatních skupin výrazněji nepřesáhla 10 % (podnikatelé, osoby v domácnosti, studenti, nezaměstnaní). Více než 50 % dotazovaných pracuje v místě svého bydliště, zhruba čtvrtina pracuje mimo region MAS (nejvíce v Brně) a zbylé procento respondentů vykonává svou pracovní činnost v regionu MAS, ovšem mimo obec svého bydliště. Zajímavý je fakt, že více než polovina respondentů pracujících mimo MAS dosáhla vysokoškolského vzdělání, což podtrhuje často zmiňovaný problém venkovských oblastí, který tkví v pracovní migraci kvalifikované a vzdělané pracovní síly do větších měst.

Obrázek 29 ilustruje **hodnocení stavu obce jejími obyvateli**, a to v celé řadě oblastí. Jak ukazují výsledky šetření, v mnoha studovaných okruzích je výrazná většina respondentů se stavem věcí v obci a regionu spíše spokojena. Pokud celé hodnocení rozdělíme podle obyvatel Pohořelicka a Židlochovicka, spokojenější obyvateli regionu jsou obyvatelé severní části MAS (oblast okolo Židlochovic a Rajhradu).

Nejlépe v hodnocení respondentů vychází hodnocení kvality jejich bydlení. Lidé také uvádějí velkou spokojenost se zajištěním třídění odpadů. Velmi dobře je hodnocena i úroveň veřejné dopravy, s tím, že větší spokojenost s dopravou panuje v obcích na Pohořelicku. Na druhou stranu, na Židlochovicku je lépe hodnocen vzhled okolní krajiny a celkový vzhled obcí. Stav životního prostředí hodnotí dotazovaní také veskrze pozitivně. Obyvatelé regionu MAS jsou poměrně spokojeni i s možnostmi provozování volnočasových (kulturních a sportovních) aktivit.

Na opačné straně spektra se nachází nabídka pracovních příležitostí, zajištění zdravotní péče a stav komunikací a chodníků. Pouze 24 % dotazovaných uvádí spokojenost s pracovními příležitostmi v regionu MAS a i tato čtvrtina respondentů je ve svém hodnocení opatrná – možnost *velmi dobrá* vybralo pouze 1 % i z nich. Řada obyvatel také není úplně spokojena s úrovní mezilidských vztahů a s nabídkou sociálních služeb. Zajímavým výsledkem tohoto

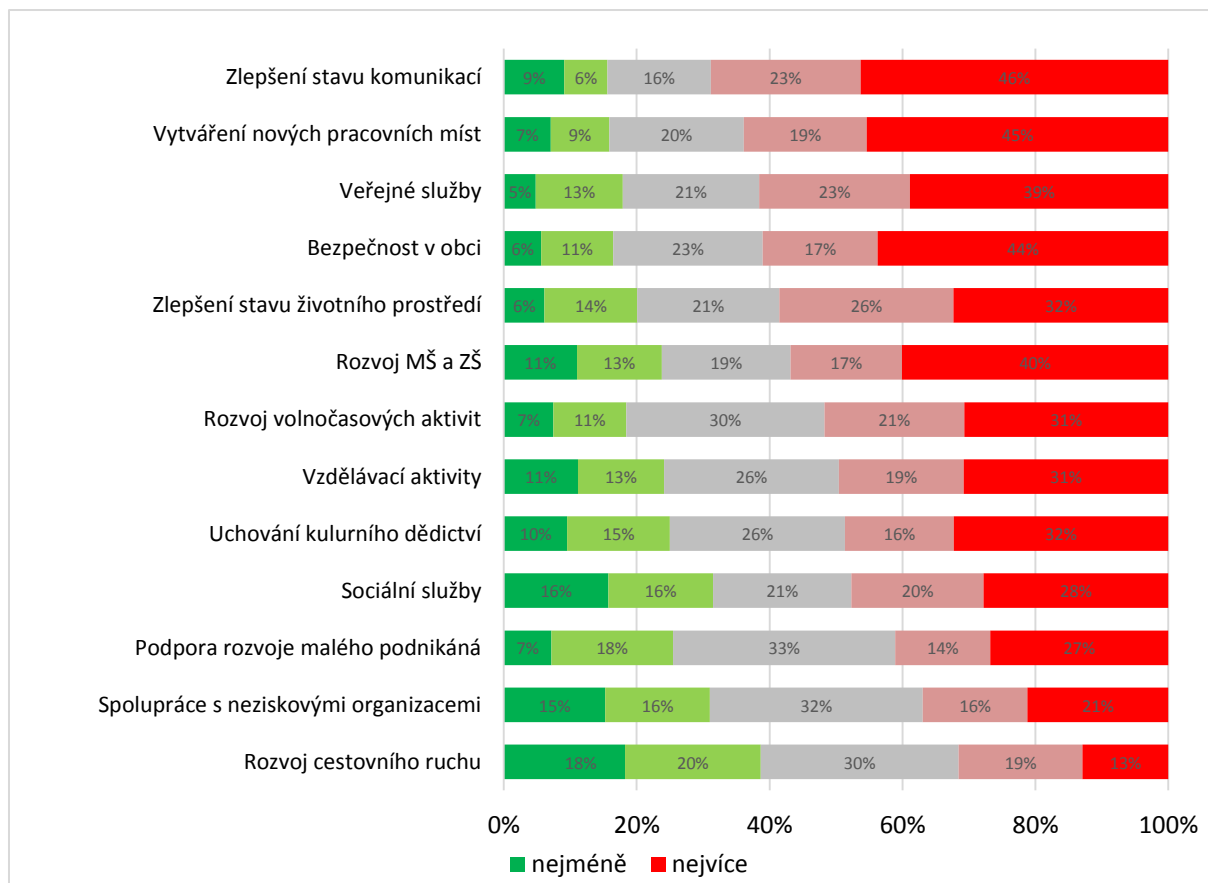
šetření je také velmi vysoká míra hodnocení „nedovedu posoudit“ u sociálních služeb. Ta může ukazovat na malou znalost tohoto tématu mezi obyvateli regionu, což akcentuje nutnost informovat občany o potřebnosti sociálních služeb a o možnostech, které služby můžou občané využít.



Obr. 29: Hodnocení stavu obce bydliště dle vybraných ukazatelů.

Zdroj: Vlastní šetření

Největší pozornost (i z hlediska potenciálních investic) by se dle respondentů měla věnovat **zlepšení stavu komunikací** (požaduje takřka 70 % respondentů), **tvorbě pracovních míst** a **zvýšení nabídky veřejných služeb**. Dalšími významnými oblastmi, na něž by se měla zaměřovat pozornost, je zajištění bezpečnosti v obci a rozvoj základního a mateřského školství. Dle zjištěných výstupů od občanů se ukazuje, že oblast cestovního ruchu ani činnost neziskových organizací natolik zásadní pozornost nevyžaduje. To však neznamená, že by dotčené oblasti skutečně investice nepotřebovaly, spíše lze konstatovat, že jejich fungování je pro občany bezproblémové.



Obr. 30: Návrh oblastí kam by měla směřovat pozornost, popřípadě investice
Zdroj: Vlastní šetření

Hodnocení veřejných služeb obyvateli obcí regionu MAS je převážně pozitivní – 66,2 % respondentů se vyslovilo, že nabídka služeb je v jejich obci dostačující. I přesto však po řadě služeb existuje poptávka. Občané obcí považují za nedostačující především nabídku **bankomatů** (velké obce – Hrušovany a Vranovice, městys Nosislav), nabídku **zdravotnických služeb** a **širší nabídku obchodů** – zejména textilu a potravin, popř. pekáren (celé území MAS) a v některých obcích také absenci pošty (Medlov, Opatovice, Rajhradice). Z obecnějšího pohledu chybí občanům především nejrůznější druhy kulturního a volnočasového vyžití (bazén, kavárna, kino). Zmiňováno bylo také lepší napojení na Brno, a to především ve večerních hodinách a o víkendu.

V rámci celého regionu MAS pak respondenti nejčastěji postrádají **pracovní místa** (zejména obyvatelé menších obcí), přejí si **zlepšit stav dopravní infrastruktury** včetně cyklostezek a veřejné dopravy a velmi často byla také zmiňována absence **koupaliště** (především na Pohořelicku) či **akvapark** (na severu regionu). Několikrát byla zmíněna i absence lesů a hor.

Subjektivnější část dotazování zaměřenu na **hodnoty respondentů** vzhledem k bydlišti, uvozenou hypotetickým odstěhováním, započaly odpovědi na to, co by obyvatelům v takovém případě nejvíce chybělo. Nejzásadnější část odpovědí tvořil společensko-rodinný aspekt, tedy

rodina, kamarádi, známí, lidé a vztahy s nimi. To bylo doplněno frekventovanými zmínkami o přírodě, krajině, klidu a venkovském charakteru regionu i stylu života. Podobných věcí si respondenti na regionu také nejvíce cení, s tím, že dodávají i jiné, některé materiálnější, odpovědi, jako víno, cyklostezky nebo blízkost a dostupnost Brna, dále pak sport či tradice.

Naopak nechyběla by jim hustá doprava a s ní spojený hluk, což platí především v obcích blízkých silnici R52. Dále byly zmíněny (především v blízkosti Brna) i negativní aspekty satelitní – suburbánní výstavby a také (okolí Medlova) místní kafilérie a zápach z ní. Lidský aspekt tentokrát reprezentují „pomluvy a drby“.

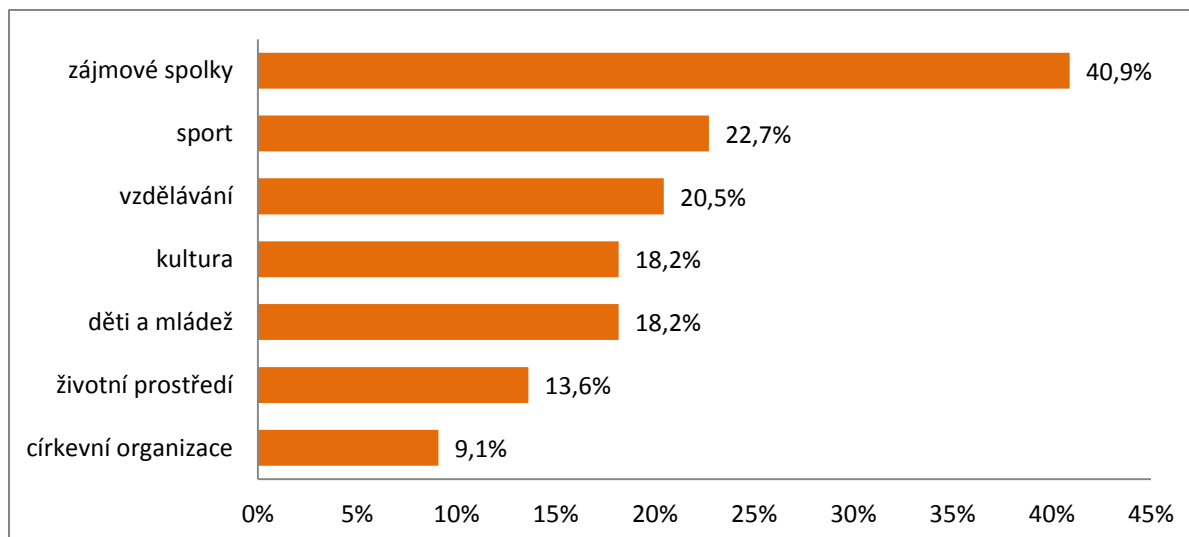
V případě, že respondentům některé aspekty regionu vysloveně vadily, byli vybídnuti i k návrhu řešení. Zmíněny tak byly problémy se stavebními parcelami a potřeba vytvořit a zasítovat stavební místa. Zlepšení dopravy a bezpečnosti na komunikacích by mohlo napomoci omezení kamiónů – mýtným či odkloněním. Hromadné dopravě by mohly prospět častější, ale klidně i kapacitně menší spoje. Konkrétní a často zmiňovaný příklad návrhu změny je posun zastávky v Unkovicích zpět do obce.

3.13.2 Názory neziskových organizací

Dotazníkového šetření, speciálně věnovaného neziskovým organizacím, se zúčastnilo celkem 44 respondentů z regionu MAS. Právní formou většiny z nich byl podle nového občanského zákoníku spolek. Tuto nejpočetnější skupinu organizací na území MAS doplňuje již ne tak početná skupina církevních organizací. Další právní formy byly zastoupeny jen zřídka.

Pouze dvě místní neziskové organizace, které se zúčastnily šetření, uvádí, že počet jejich členů v posledních letech klesá. Celá polovina z nich přiznává stagnaci, která je nejčastěji zapříčiněna klasickým vývojem společnosti (tedy, že staří členství zanechávají, mladí se přidávají) nebo také nedostatečnými prostory, které brání v rozšiřování členské základny. Růst počtu členů zaznamenávají zejména sportovní kluby, které těží z popularity sportu a také ze změn v životním stylu místních obyvatel. Počet členů v jednotlivých organizacích se pohybuje mezi 1300 (Středisko volného času – Pohořelice) a 8 (Vlastivědný klub – Židlochovice), ovšem poslední zmíněný uvádí, že zájem o historii a o členství v klubu narůstá (založení klubu – duben 2014).

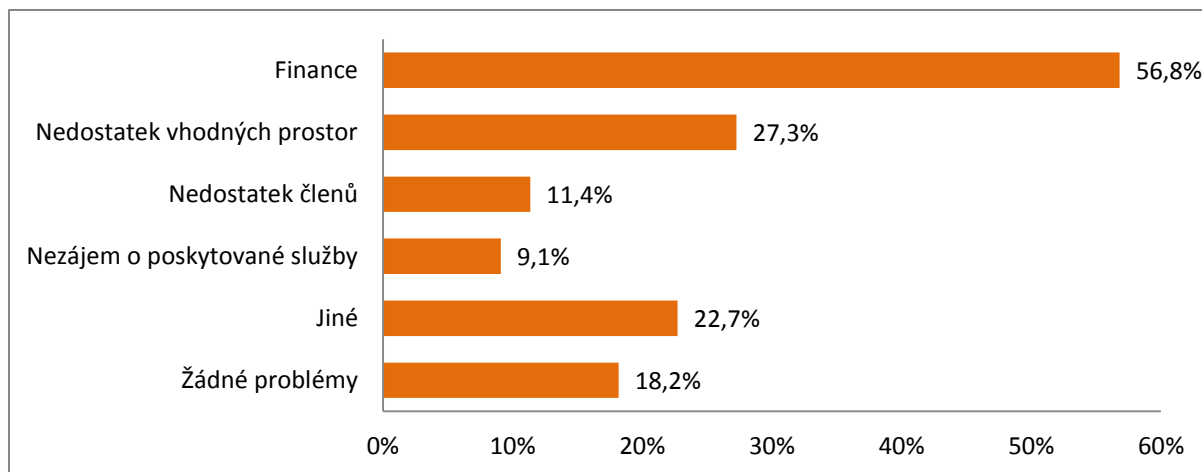
Nejvíce dotazovaných organizací (40,9 %) spadá mezi zájmové spolky a organizace, konkrétně jde o myslivce, rybáře, včelaře, vinaře a další. Sportovní kluby (22,7 %), spolky na podporu vzdělávání (20,5 %), kulturní organizace (18,2 %) a spolky pro děti a mládež (18,2 %) jsou zastoupeny téměř stejnou měrou. Již menší skupina dotazovaných působí v oblasti životního prostředí (13,6 %) a nejmenší skupina respondentů spadá mezi církevní organizace (9,1 %).



Obr. 31: Oblast působení dotazovaných neziskových organizací na území MAS Podbrněnsko
Zdroj: Vlastní šetření

Z celkového počtu 44 respondentů 42 odpovědělo, že pořádá akce pro veřejnost s tím, že nejčastěji jde o prezentaci své činnosti. Sportovní organizace se zaměřují na pořádání turnajů či jiných závodů pro členy i veřejnost. Kulturní organizace pak hojně pořádají veřejné kulturní akce, mezi které patří koncerty, plesy, výstavy, divadla. Hasičské, rybářské a myslivecké spolky se zaměřují zejména na plesy, hony, společné výlovy rybníků a na řadu dalších. Církevní organizace zaštiťují adventní koncerty, setkávání a bohoslužby.

Největším problémem, se kterým se respondenti potýkají, je **nedostatek financí**. Tuto odpověď označilo více než 50 % dotazovaných. Již méně z nich uvedlo, že mezi jejich největší problémy patří **nedostatek vhodných prostor** pro činnost (27,3 %). Naopak pouze 10 % dotazovaných neziskových organizací uvedlo, že mezi jejich problémy patří nezájem o jejich činnost a malý počet členů. Z dalších zmiňovaných problémů lze vybrat nedostatečný počet kvalifikovaných vedoucích ve spolcích nebo také environmentální problémy, které zapříčiňují například nedostatek ryb v řekách a rybnících. Osm z dotazovaných organizací dokonce uvádí, že se s žádnými problémy v současnosti nepotýkají.

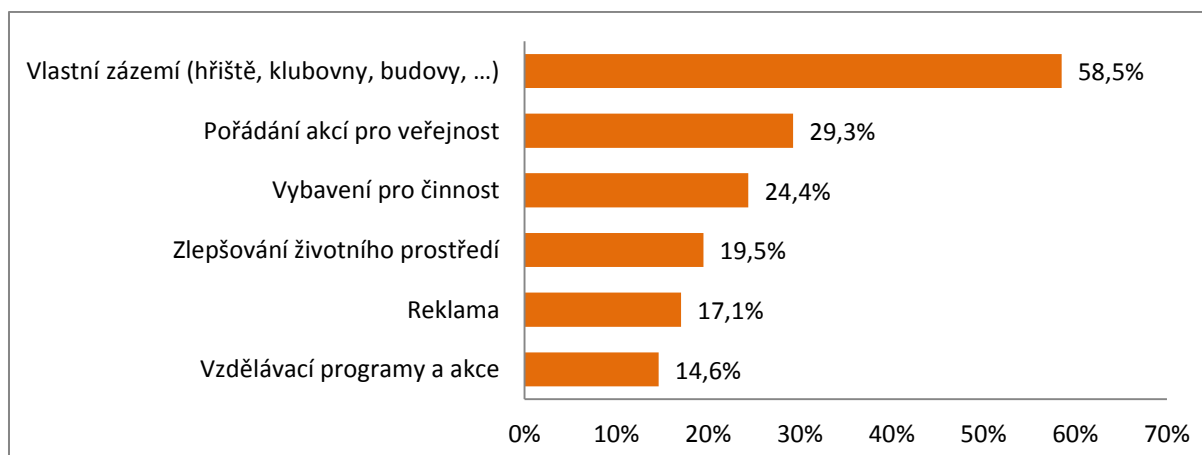


Obr. 32: Největší problémy neziskových organizací na území MAS Podbrněnsko

Zdroj: Vlastní šetření

Většina z dotazovaných také uvedla, že konec svých problémů vidí právě v získání vhodného grantu či dotace. Celkem 41 dotazovaných neziskových organizací uvažuje o čerpání dotací z MAS Podbrněnsko. Téměř polovina si myslí, že MAS by jim, mimo finanční podporu, mohla pomoci také s jejich propagací a zhruba třetina respondentů uvažuje využít MAS jako informační servis. Téměř dvě třetiny respondentů má již zkušenost se získáváním grantů a dotací pro svou činnost. Nejčastěji získávaly dotace z kraje, z obce a z ministerstva školství. Dvě dotazované neziskové organizace byly také podpořeny z tréninkové výzvy MAS Podbrněnsko vyhlášené v březnu roku 2014.

Největší procento z dotazovaných by dotaci z MAS využilo na rekonstrukci, rozšíření nebo zbudování prostorů pro vlastní činnost (58,5 %). Mezi další oblasti podpory, kam by směřovaly získané prostředky, respondenti uvedli: pořádání akcí pro veřejnost (29,3 %), nákup vybavení pro svou činnost (24,5 %), zlepšení životního prostředí (19,5 %), reklamu (17,1 %) a pořádání vzdělávacích akcí (14,6 %).

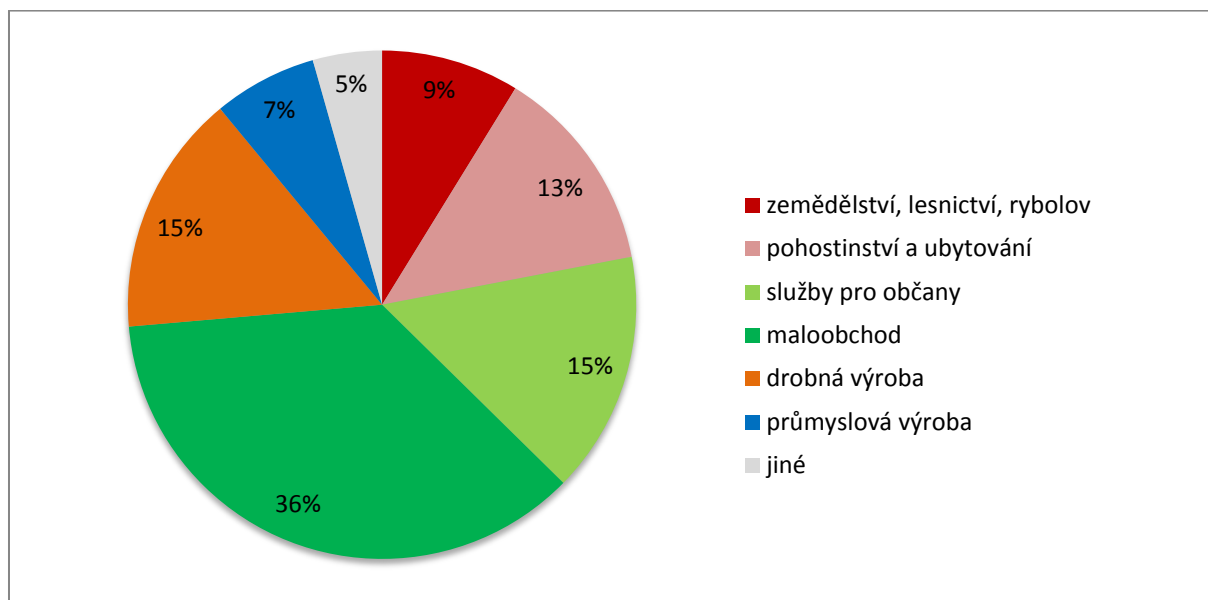


Obr. 33 : Vhodné způsoby dotační podpory neziskových organizací ze strany MAS Podbrněnsko

Zdroj: Vlastní šetření

3.13.3 Názory podnikatelů

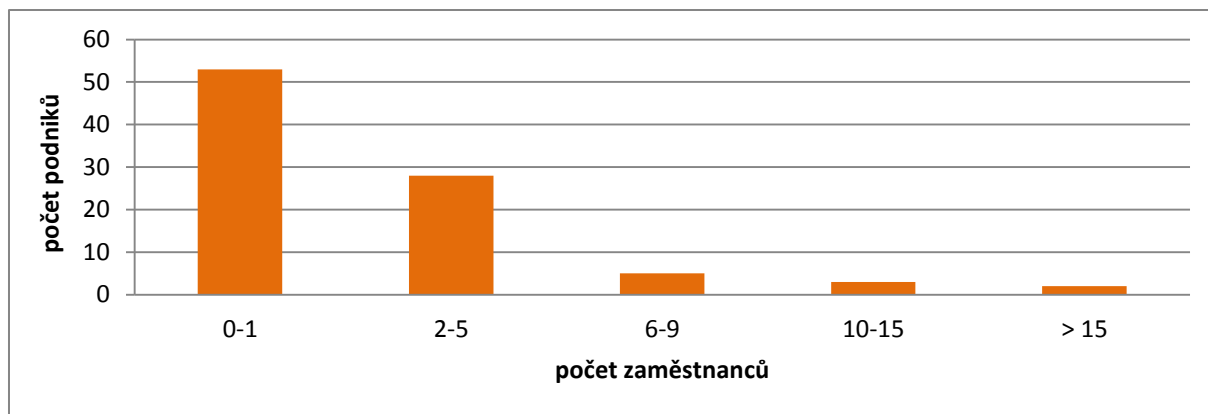
Dotazníkového šetření na území MAS Podbrněnsko se zúčastnilo celkem 91 podnikatelských subjektů. Převážnou část dotazovaných tvořily podnikající fyzické osoby, šetření se ovšem zúčastnily i některé významnější právnické osoby – zejména společnosti s ručením omezeným. Respondenti byli dále rozděleni do kategorií podle jejich hlavní podnikatelské činnosti, kdy největší počet dotazovaných společností se zabývá **maloobchodem** (36 %). Již v menší míře (15 %) byly zastoupeny ekonomické subjekty, jejichž hlavní předmět podnikání je **drobná výroba** (truhláři, kovoobráběči, kameníci a další). Stejně procento (15 %) tvořily i podnikatelské subjekty provozující **služby pro občany**, mezi které nejčastěji spadaly kosmetické a kadeřnické salóny. Majitelé a provozovatelé **pohostinských a ubytovacích** zařízení tvořili 13 % respondentů. Dalšími účastníky dotazníkového šetření byli **zemědělci** (9 %), větší **průmyslové podniky** (7 %) a další ekonomické subjekty (5 %), mezi kterými se objevily například realitní kanceláře.



Obr. 34: Struktura dotazovaných dle jejich hlavní podnikatelské činnosti

Zdroj: Vlastní šetření

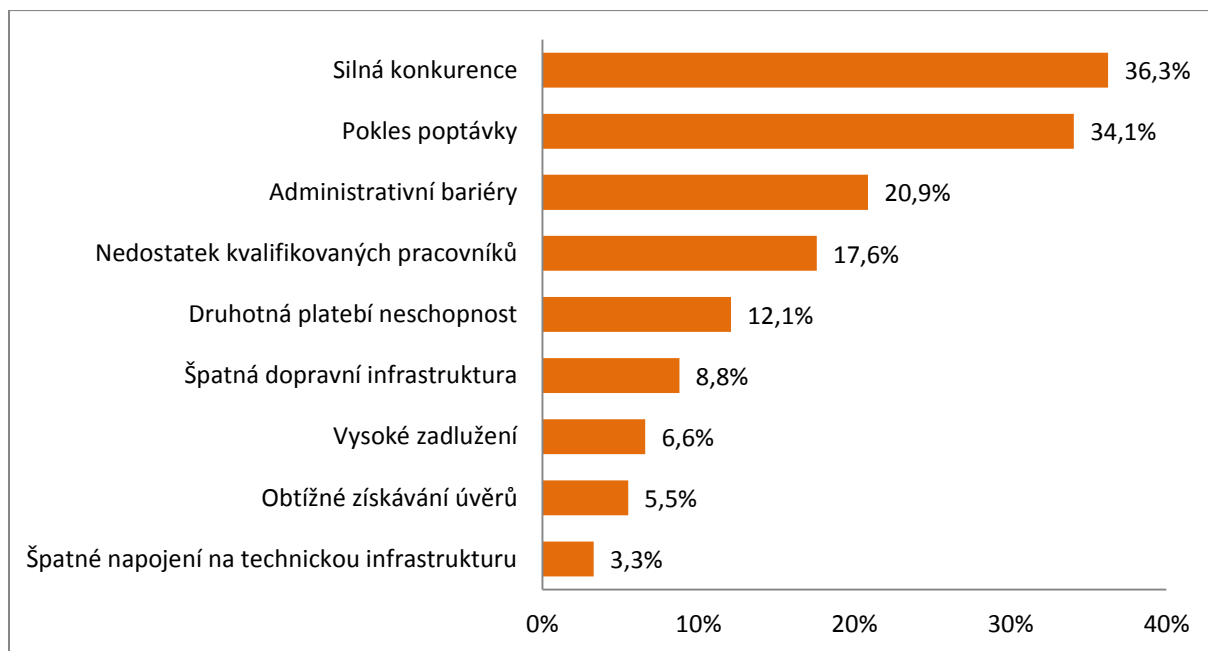
Šetření se v největší míře zúčastnily podnikatelské subjekty s malým počtem zaměstnanců. Více než 50 % z celkového počtu dotazovaných jsou samostatně podnikající osoby (bez zaměstnanců) nebo společnosti s jedním zaměstnancem. Druhou nejpočetnější skupinu tvořily podniky s 2-5 zaměstnanci. Podniky s počtem zaměstnanců větším než 5 se dotazníkového šetření téměř neúčastnily. Největší firmou podílející se na šetření byl průmyslový podnik **H+H, s.r.o.** (30 zaměstnanců) z Pravlova, jejíž hlavní podnikatelskou činností je kovoobrábění, a **Klempířství Kohút s.r.o.** (20 zaměstnanců) sídlící ve Cvrčovicích.



Obr. 35: Zastoupení podniků dle počtu zaměstnanců

Zdroj: Vlastní šetření

Jako nejčastější problém, nedostatek, podnikatelé uvádějí silnou konkurenci. Z toho plyne i pokles poptávky po jejich zboží a službách. Jako problém byly často uváděny také administrativní bariéry, mezi kterými respondenti zmiňovali nejen nepružnost úřadů, obcí a kraje, ale také obtížnou administrativu při získávání dotací a grantů. Řada z nich uvádí problém s nedostatkem kvalifikovaných pracovníků.

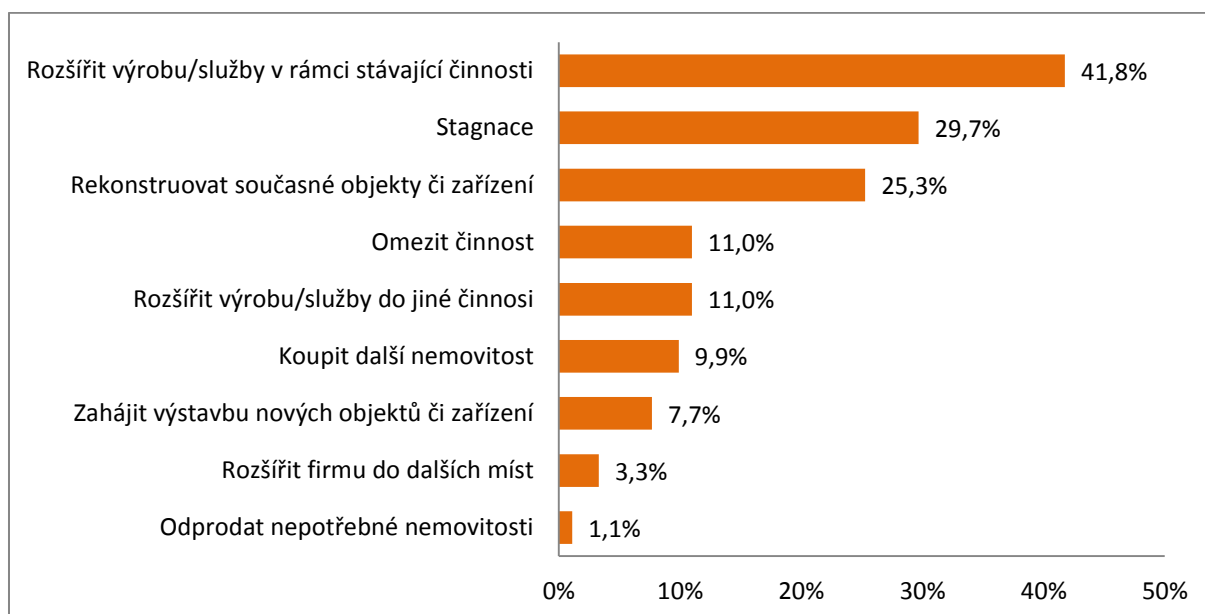


Obr. 36: Problémy podnikatelů v regionu MAS Podbrněnsko

Zdroj: Vlastní šetření

Co se týče budoucích plánů respondentů, tak nejvíce z nich jich uvedlo (41,8 %), že se chystají rozšířit výrobu či nabídku svých služeb. Téměř 30 % má v plánu v budoucnu stagnovat, tedy pokračovat ve stejné podobě v jaké se nacházejí nyní. Čtvrtina z nich plánuje rekonstrukci svých prostor či zařízení, kdy nejčastěji takto odpověděli ti respondenti, kteří plánují do budoucna také rozšířit své podnikání. Mezi dotazovanými se vyskytli i tací, kteří v následujících letech plánují

omezit či dokonce ukončit svou činnost, kdy jedna část takto odpovídajících podnikatelů uvedla, že odchází do důchodu a druhá polovina uvedla, že tento způsob podnikání není v rámci obcí MAS Podbrněnsko konkurenceschopný.

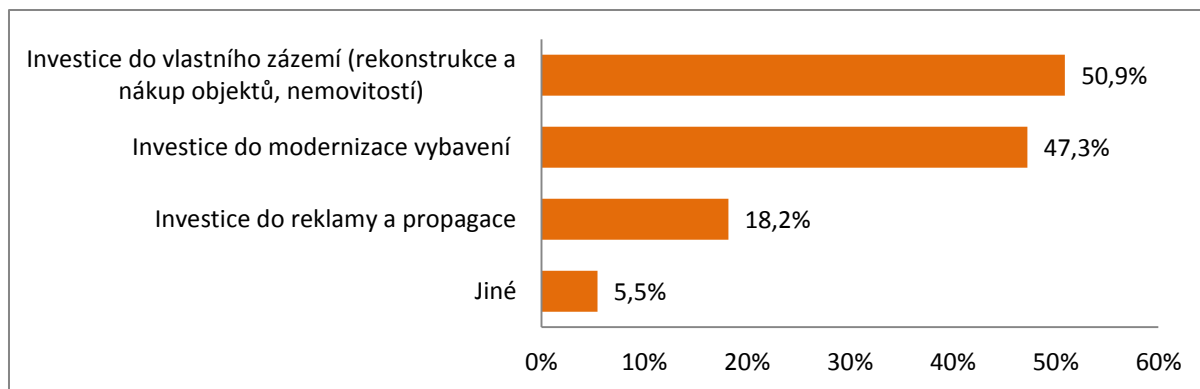


Obr. 37: Budoucí plány podnikatelů z území MAS Podbrněnsko

Zdroj: Vlastní šetření

Z celkového počtu 91 dotazovaných podnikatelů 55 uvedlo, že uvažuje o čerpání dotace z MAS, ale zároveň jen 13 z nich má zkušenosti s dotacemi již z minulosti. Těchto 13, již v minulosti podpořených podnikatelských subjektů, jsou zemědělské podniky a drobní řemeslníci, kdy většina z nich má zkušenosti s čerpáním dotací ze Státního zemědělského intervenčního fondu (SZIF).

Respondenti, kteří uvažují o MAS jako o možném dotačním zdroji, pak nejčastěji uvedli, že by dotace z MAS využili na rekonstrukce a rozšiřování **vlastního zázemí** (50,9 %). Mnoho z nich by také použilo dotaci na **modernizaci vybavení** (47,3 %), a to jak na nákup nových strojů a nových technologických zařízení, tak na nákup běžného vybavení kanceláře, obchodu či pohostinství. Již v menší míře se vyskytovaly myšlenky na investice do **reklamy a propagace** (18,2 %). O použití dotace z MAS na **proškolení personálu** nebo na zaplacení účasti na specializovaných kurzech uvažovala jen zanedbatelná část respondentů.

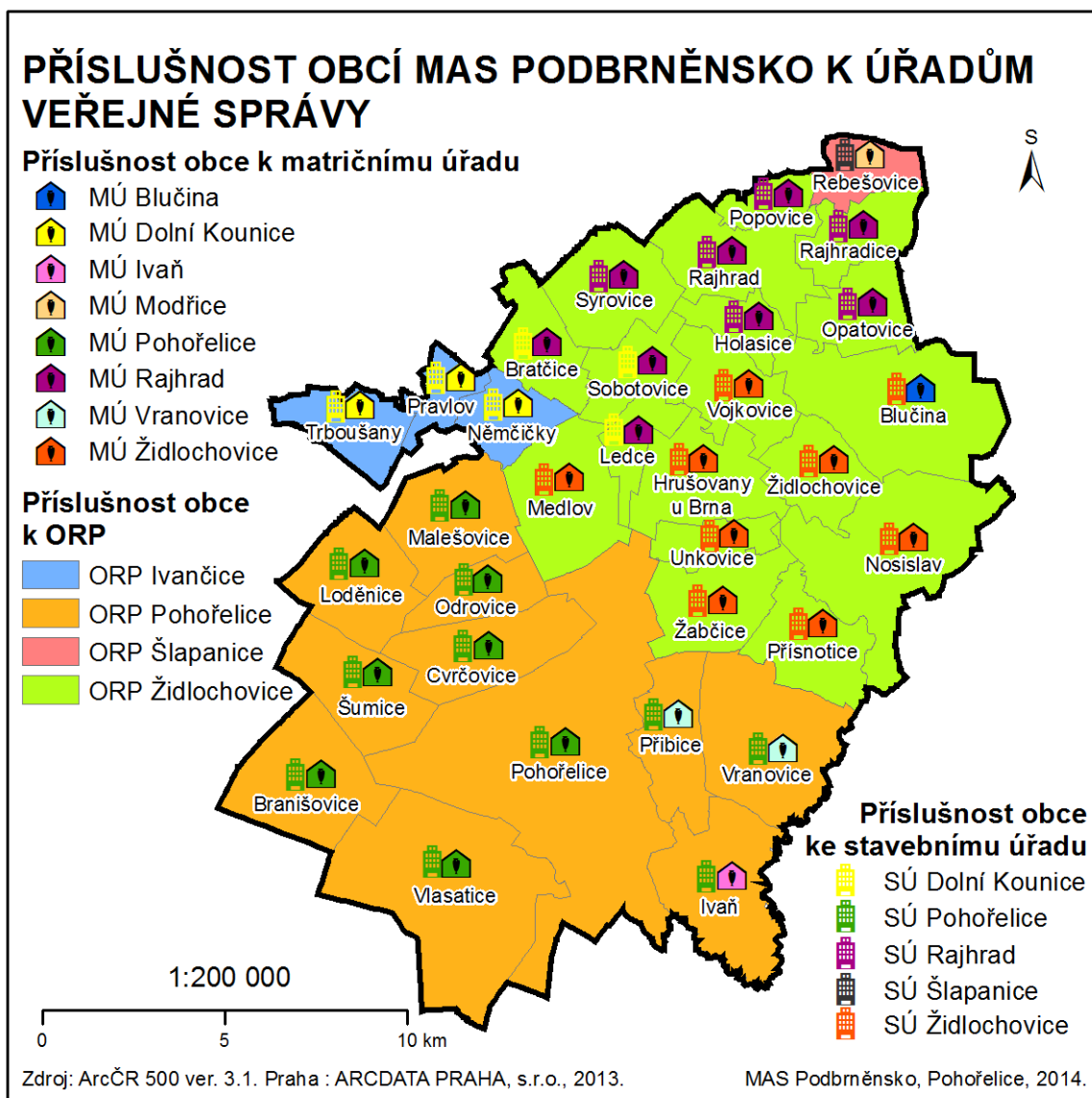


Obr. 38: Vhodné způsoby dotační podpory místních podnikatelů ze strany MAS Podbrněnsko
Zdroj: Vlastní šetření

Vzhledem k nízké konkurenceschopnosti místních malých podnikatelů (vyplynulo z šetření), si respondenti myslí, že mimo finanční podpory by MAS mohla podpořit jejich podnikání **společnou propagací** a navíc by jim mohla poskytnout i **kvalitní informační servis**.

3.14 Veřejná správa

Jak už bylo v úvodu napsáno území MAS Podbrněnsko se dotýkají svou působností celkem čtyři SO ORP – Ivančice, Pohořelice, Šlapanice a Židlochovice. Co se týče příslušnosti k úřadům veřejné správy, je region MAS poměrně územně diferencovaný. Území se dotýká působností celkem pěti stavebních úřadů – Dolní Kounice, Pohořelice, Rajhrad, Šlapanice a Židlochovice a obyvatelé regionu MAS jsou zapsáni celkem u osmi různých matričních úřadů působících v rámci regionu. Nejvíce obcí přísluší matričním úřadům Pohořelice, Rajhrad a Židlochovice, na druhé straně spektra stojí působnosti matrik Blučina, Ivaň a Vranovice.



Obr. 39: Příslušnost obcí MAS Podbrněnsko k úřadům veřejné správy

Zdroj: Regionální informační servis (2014): Obce ČR

3.15 Rozvojový potenciál území

3.15.1 Koordinace a řízení rozvoje

Strategické plánování obcí MAS Podbrněnsko není příliš rozvinuté. Deset obcí má zpracovaný Program obnovy venkova, ale je nutné podotknout, že jejich podoba je většinou zastaralá a neaktuální. O něco aktuálnější se jeví strategické plány obcí a měst, který však mají zpracována pouze města Pohořelice a Židlochovice a obce Holasice, Hrušovany u Brna a Unkovice.

Tab. 35: Přehled strategických plánů obcí MAS Podbrněnsko

	Název dokumentu (rok zpracování/poslední aktualizace)
Holasice	Strategický rozvojový dokument Obec Holasice (2011-2015)
Hrušovany u Brna	Strategický plán rozvoje obce Hrušovany u Brna (2007 – 2015)
Pohořelice	Strategický plán města Pohořelice (2014-2020)
Unkovice	Strategický plán rozvoje obce Unkovice (2012-2020)
Židlochovice	Strategie rozvoje města (2006 - 2015), v současnosti se připravuje nový

Zdroj: Komplexní dotazníkové šetření v obcích JMK (2012); Vlastní šetření

Co se týče strategického plánování mikroregionů, které na území MAS působí, má strategii rozvoje regionu zpracovanou Region Židlochovicko a Mikroregion Rajhradsko. V případě strategie Regionu Židlochovicko, jde ovšem o velmi neaktuální verzi z roku 2004, která zahrnuje všechny obce ORP Židlochovice (včetně Popovic, Rajhradu a Žabčic, které nejsou členy DSO Židlochovicko). Poslední aktualizace rozvojového dokumentu Mikroregionu Rajhradsko proběhla v roce 2006. Území MAS se kromě komplexních strategických dokumentů mikroregionů dotýká také tematicky zaměřená strategie s názvem: Strategie rozvoje a tvorba produktu cestovního ruchu mikroregionu Židlochovicko, která byla vytvořena v roce 2007.

Na rozdíl od strategického plánování (obecního a regionálního) je, i vzhledem k povinnosti ze zákona, stav územního plánování v obcích MAS na velmi vysoké úrovni. Územní plán má v současnosti zpracováno všech 33 obcí regionu a řada územních plánů právě prochází aktualizací, nebo byly aktualizovány poměrně nedávno.

Území MAS se bezesporu také dotýkají strategické dokumenty vyšších hierarchických úrovní, a to jak strategie pro Jihomoravský kraj, tak i dokumenty zpracované pro území celé České republiky.

Aktuální strategické dokumenty celorepublikového významu (výběr)

- Evropa 2020
- Územní agenda EU 2020
- Strategie regionálního rozvoje 2014-2020
- Politika územního rozvoje České republiky
- Národní strategie bezpečnosti silničního provozu 2011-2020
- Strategie podpory využití potenciálu kulturního dědictví 2014+
- Národní akční plán podporující pozitivní stárnutí 2013 - 2017
- Národní inovační strategie ČR 2012 - 2020
- Státní energetická koncepce ČR 2010-2030
- Národní akční plán ČR pro energii z obnovitelných zdrojů 2010-2020
- Koncepce podpory malých a středních podnikatelů 2014 - 2020

- Národní politika výzkumu, vývoje a inovací 2009-2015
- Strategie celoživotního učení ČR 2007 - 2015
- Strategie pro růst - české zemědělství a potravinářství v rámci Společné zemědělské politiky EU po roce 2013

Aktuální strategie rozvoje Jihomoravského kraje (výběr)

- Generel dopravy Jihomoravského kraje 2003-2030
- Strategie rozvoje Jihomoravského kraje 2012-2020
- Strategie rozvoje lidských zdrojů Jihomoravského kraje 2006-2016
- Program rozvoje sítě cyklistických komunikací s minimálním kontaktem s motorovou dopravou v Jihomoravském kraji 2007+
- Územně energetická koncepce 2008-2028
- Strategie rozvoje hospodářství Jihomoravského kraje v odvětví zemědělství, zpracovatelský a potravinářský průmysl 2002+
- Program rozvoje cestovního ruchu Jihomoravského kraje 2014-2020
- Dlouhodobý záměr vzdělávání a rozvoje vzdělávací soustavy Jihomoravského kraje 2012-2016
- Koncepce prevence kriminality JMK na období 2013 – 2016
- Strategie protidrogové politiky Jihomoravského kraje na období 2010 – 2018
- Strategie romské integrace v Jihomoravském kraji na období 2014 – 2018
- Koncepce environmentálního vzdělávání, výchovy a osvěty Jihomoravského kraje na léta 2011-2020
- Koncepce ochrany přírody Jihomoravského kraje
- Krajský plán vyrovnávání příležitostí pro občany se zdravotním postižením
- Koncepce rodinné politiky Jihomoravského kraje 2010+
- Akční plán sociálních služeb v Jihomoravském kraji 2014

Důležitým nástrojem zlepšování stavu krajiny a životního prostředí jsou komplexní pozemkové úpravy (KPÚ). Z obrázku 38 je patrné, že téměř ve všech obcích na Pohořelicku již byly provedeny nebo alespoň zahájeny komplexní pozemkové úpravy (vyjma obce Branišovice). Naopak na Židlochovicku je stav realizace KPÚ poměrně nevyhovující. Celkem z 19 obcí příslušících Židlochovicku má pouze 5 obcí dokončeno KPÚ (Ledce, Medlov, Sobotovice, Syrovice a Vojkovice), v obci Nosislav již byly zahájeny.



Obr. 40: Komplexní pozemkové úpravy v obcích MAS Podbrněnsko v roce 2014

Zdroj: eAGRI (2014): Pozemkové úpravy

3.15.2 Spolupráce v rámci území a vnější vztahy

Jak již bylo v úvodu napsáno, v regionu MAS Podbrněnsko působí více než 10 dobrovolných svazků obcí. Mezi nejvýznamnější patří Region Židlochovicko, Cyklistická stezka Brno-Vídeň, dobrovolný svazek obcí, DSO Čistá Jihlava, Mikroregion Rajhradsko a Region Cezava. Mapa na obrázku 41 znázorňuje členství obcí regionu MAS v pěti nejvýznamnějších svazcích obcí. Jak je z mapy patrné, řada obcí je členem více než jednoho DSO, naopak obce Němčičky, Pravlov a Trboušany nejsou členy žádného svazku obcí. Tři obce z regionu MAS (Blučina, Ledce, Židlochovice) jsou navíc členy euroregionu Pomoraví – Česko-Rakousko-Slovenská přeshraniční spolupráce.



Obr. 41: Svazky obcí působící na území MAS Podbrněnsko

Zdroj: Regionální informační servis (2014): *Obce ČR*

MAS Podbrněnsko sousedí s 6 dalšími místními akčními skupinami a její severní část se přímo dotýká města Brna (viz obrázek 42). Východními sousedy MAS Podbrněnsko jsou MAS Za Humnami a MAS Hustopečsko, z jihu MAS přiléhá k území MAS Mikulovsko a západní hranici MAS Podbrněnsko si dělí celkem tři místní akční skupiny – MAS Znojenské Vinařství, MAS Živé pomezí Krumlovsko-Jeřišovicko a MAS Brána Brněnska.



Obr. 42: MAS sousedící s MAS Podbrněnsko

Zdroj: NS MAS České republiky (2014): Interaktivní mapa MAS

3.15.3 Rozvojová území

1. Území kolem významných dopravních komunikací – tranzitní koridory (D2, R52, železniční trať č. 250 → Brno – Bratislava, Brno – Vídeň), blízkost letiště Tuřany.
2. Území s kvalitní ornou půdou a s dostatkem slunečního záření.
3. Většina území má potenciál pro příměstský cestovní ruch a rekreaci.
4. Území s potenciálem pro cykloturistiku (významné cykloturistické trasy; příjemný, lehce zvlněný terén).
5. Jihovýchod území – potenciál pro vinařský cestovní ruch – vinařské stezky.

3.15.4 Rozvojové kapacity

Již v době svého vzniku na sebe MAS Podbrněnsko dokázala navázat aktivní občany (ať fyzické osoby nebo zástupce organizací či podnikatelských subjektů). Celkem u zrodu MAS stálo 30 členů, z toho 11 členů za sektor soukromý, 13 neziskový a 6 za veřejný. Soukromý a neziskový

sektor tak dohromady zaujímal 75 % z celkového počtu členů. Do aktivit pořádaných pro veřejnost se zapojily i další osoby – nečlenové. Například na kulatých stolech v roce 2013 činil podíl nečlenů cca 50 % zúčastněných. Problémem při získávání dalších členů či spolupracovníků MAS je skutečnost, že se stále posouvá financování rozvojových projektů a je třeba pečlivě zvažovat, kdy a koho zapojit, aby jeho nadšení do spolupráce s MAS vydrželo až do období realizace projektů.

Zájem o podporu na realizaci projektů v území MAS Podbrněnsko je velký, usuzujeme jak z výsledků tréninkové výzvy, kdy bylo podáno celkem 18 žádostí (z nich bylo 15 podpořeno), tak i z výstupů dotazníkového šetření.

V průběhu zpracování SCLLD byly specifikovány klíčové oblasti, na které se chce MAS zaměřit. Pro tyto oblasti budou pracovníky MAS v nejbližší době vytvořeny zájmové skupiny napříč celým územím MAS, které budou tvořeny partnery, se kterými bude MAS Podbrněnsko dále spolupracovat při tvorbě strategie.

Rozvoj MAS Podbrněnsko znesnadňují nedostatečné a nejisté finanční zdroje v čase mezi jednotlivými programovými obdobími. Provozní náklady MAS jsou obecně financovány z podílu na objemu finanční dotace přidělené na realizaci strategie. V mezidobí, kdy bylo ukončeno financování z dotačních programů plánovacího období 2007-2013 a další ještě nebylo zahájeno nové, chybí zdroje na pokrytí provozních nákladů MAS. V současnosti je činnost MAS financována z návratných finančních výpomocí od obcí a ze členských příspěvků (což je relativně zanedbatelná částka). Z dotací se MAS podařilo částečně pokrýt náklady na zpracování SCLLD (projekt OPTP a Osvojování dovedností).

Se stejnými obtížemi se potýkají všechny MAS, věříme ale, že se při celostátní koordinaci a podpoře MAS bude na toto úskalí pamatovat a hledat východiska. Určitým řešením do budoucna by mohla být vlastní ekonomická aktivita MAS (sociální podnik, poradenská kancelář apod.), která by vytvářela příjmy na pokrytí provozních výdajů. Tato možnost bude dále řešena v návrhové části SCLLD.

3.16 Analýza rozvojových potřeb území

3.16.1 Vymezení hlavních rozvojových potřeb

Obsahem této kapitoly je seznam potřeb území dle tematických oblastí. Zahrnuje všechny rozvojové potřeby, které vyplynuly z komplexní analýzy území a které pak doplnili místní aktéři při společných setkáních.

Doprava

- zlepšení stavu místních komunikací a chodníků
- lepší propojení center MAS (Pohořelic a Židlochovic) veřejnou dopravou
- zlepšení bezpečnosti na silnicích
- výstavba cyklostezek za účelem podpory nemotorové dopravy do zaměstnání, propojení obcí MAS cyklostezkami (vedlejší záměr – podpora cestovního ruchu)

Technická infrastruktura

- dokončení napojení všech obcí na základní infrastrukturu: ČOV a plynovod

Řízení obcí a veřejná správa

- pružnější fungování úřadů
- zřízení poradenských služeb pro občany – dotace, právo, marketing

Život v obcích

- výstavba, rekonstrukce a vybavení prostor pro volný čas – dětská hřiště, sportoviště, odpočívadla, klubovny, ...
- podpora a pořádání společenských, kulturních a sportovních aktivit
- zvýšení angažovanosti místních obyvatel a zájmu o dění v regionu
- zvýšení informovanosti obyvatel – informační servis o dění v regionu
- zaměření se na potřeby mladých – mimoškolní vzdělávací aktivity
- volnočasové aktivity pro důchodce – senior klub

Školství a vzdělávání

- navýšení kapacity mateřských školek
- rekonstrukce, rozšíření a vybavení mateřských a základních škol
- mimoškolní vzdělávání, kurzy, univerzita třetího věku

Sociální a zdravotní služby

- zajištění dostupnosti zdravotních služeb pro obyvatele menších obcí v regionu
- podpora poskytovatelů sociálních služeb
- zvýšení kapacity pobytových sociálních zařízení
- sociální byty
- denní stacionář

- zřízení sociálně aktivizační služby působící na území MAS, pro mládež (volnočasové využití) i pro sociálně slabé jedince
- zvýšení informovanosti v oblasti sociálních služeb (komunitní plánování, nabídka služeb)
- vzdělávání v sociální oblasti a výchova dobrovolníků

Podnikání, výroba a zaměstnanost

- zvýšení konkurenceschopnosti místních podnikatelů, inovace ve výrobě
- rekvalifikace nezaměstnaných obyvatel – zvýšení jejich konkurenceschopnosti na trhu práce
- sběr informací o pracovních příležitostech v regionu MAS i v okolí
- sociální podnikání
- sdílené úvazky
- revitalizace brownfields

Životní prostředí

- realizace protierozních opatření
- dokončení komplexních pozemkových úprav
- environmentální výchova
- zvýšení množství a kvality zeleně v obcích a kolem cest
- nakládání s bioodpady – kompostárny

Cestovní ruch

- zlepšení image regionu MAS
- využití potenciálu pro cykloturistiku a příměstský cestovní ruch
- rekonstrukce a revitalizace významných historických staveb v regionu za účelem zbudování prostor pro volný čas a cestovní ruch
- rekonstrukce památek
- zbudování naučných stezek + venkovní mobiliář

3.16.2 SWOT analýza

S – silné stránky	
Lidské zdroje a podmínky pro život obyvatel	<ul style="list-style-type: none"> ➤ Růst počtu obyvatel ➤ Kladný přirozený přírůstek ➤ Příznivá věková struktura s početnou mladší složkou obyvatelstva ➤ Nízkých podíl neobydlených domů ➤ Vysoký podíl domů a bytů v osobním vlastnictví ➤ Malé stáří domovního a bytového fondu ➤ Dobrá vybavenost území komerčními službami ➤ Relativně dobře dostupná zdravotní péče ➤ Poměrně dobré zajištění předškolního a základního vzdělávání ➤ Bohatá spolková činnost
Hospodářství a infrastruktura	<ul style="list-style-type: none"> ➤ Dobrá dopravní poloha a napojení na páteřní síť (rychlostní komunikace D2, R52, železní trať č. 250) ➤ Dobrá dopravní obslužnost obcí veřejnou dopravou v rámci IDS JMK ➤ Vysoká míra ekonomické aktivity a vyšší míra zaměstnanosti ➤ Nízký podíl dlouhodobě nezaměstnaných a uchazečů o zaměstnání ve věku 50 let a více ➤ Vysoká úroveň územního plánování – aktuální plány ➤ Příhodné podmínky pro zemědělskou výrobu
Životní prostředí	<ul style="list-style-type: none"> ➤ Hodnotná území z hlediska krajinného rázu

W – slabé stránky	
Lidské zdroje a podmínky pro život obyvatel	<ul style="list-style-type: none"> ➤ Nízká úroveň vzdělání ➤ Nedostatečně rozvinuté sociální služby, nízké povědomí občanů o sociálních službách ➤ Nedostatečná kapacita domů s pečovatelskou službou ➤ Nedostatečná bezbariérovost veřejných prostor ➤ Relativně vysoká míra kriminality na Pohořelicku a Rajhradsku ➤ Nízká míra komunikace a spolupráce obyvatel v rámci území (zejména mezi Pohořelickem a Židlochovicem) ➤ Nízká informovanost obyvatel o dění v regionu

W – slabé stránky	
	<ul style="list-style-type: none"> ➤ Špatné mezilidské vztahy
Hospodářství a infrastruktura	<ul style="list-style-type: none"> ➤ Vysoká nehodovost na vybraných úsecích komunikací a v centrech obcí ➤ Vysoká intenzita dopravy na hlavních silničních komunikacích ➤ Absence cyklostezek vhodných k přepravě místních obyvatel do škol, do zaměstnání a za službami ➤ Řada silnic nižších řádů a chodníků v havarijním stavu ➤ Nedostatečné spojení center regionu (Pohořelice a Židlochovice) veřejnou dopravou ➤ Nevyhovující stav infrastruktury pro veřejnou dopravu v některých obcích ➤ Nedostatečné kapacity mateřských škol ➤ Velká pracovní migrace mimo region MAS ➤ Obce na severu slouží jako noclehárny, neangažovanost a nezájem obyvatel o dění v obci a v regionu ➤ Nízký podíl osob zaměstnaných ve službách ➤ Vysoká nezaměstnanost na Pohořelicku ➤ Nedostatek volných pracovních míst na území MAS, vysoký podíl uchazečů o zaměstnání na jedno volné pracovní místo ➤ Vysoký podíl nezaměstnaných absolventů a mladistvých ➤ Nízká konkurenceschopnost místních podnikatelů ➤ Absence kanalizace v menších obcích ➤ Neutěšený stav vybraných památek v regionu ➤ Absence strategických rozvojových dokumentů obcí
Životní prostředí	<ul style="list-style-type: none"> ➤ Nízký podíl ekologicky obhospodařovaných zemědělských ploch ➤ Krajina silně přizpůsobená podmínkám intenzivního zemědělství ➤ Nedostatečná vybavenost sběrnými dvory ➤ Zhoršená kvalita ovzduší v severní části území ➤ Nízká retenční schopnost krajiny ➤ Nerealizované komplexní pozemkové úpravy ve většině obcí na Židlochovicku

O – příležitosti	
Lidské zdroje a podmínky pro život obyvatel	<ul style="list-style-type: none"> ➤ Meziobecní spolupráce – Svaz měst a obcí ➤ Začlenění nově přistěhovaných obyvatel mezi starousedlíky a vzájemná kooperace ➤ Podpora sociální oblasti a sociálního podnikání ze strany EU i státu ➤ Využití CLLD v OP Zaměstnanost
Hospodářství a infrastruktura	<ul style="list-style-type: none"> ➤ Revitalizace železniční trati Hrušovany u Brna – Židlochovice ➤ Zvýšení přílivu zahraničních investorů a jejich lokalizace v zázemí velkých měst ➤ Zvýšení finančních prostředků na výstavbu průmyslových zón a regeneraci brownfields ➤ Příležitosti pro příměstský cestovní ruch ➤ Hustá síť značených cyklotras, z nichž je řada nadregionálního významu ➤ Využití CLLD v IROP a v PRV
Životní prostředí	<ul style="list-style-type: none"> ➤ Využití finančních zdrojů z OP ŽP

T – hrozby	
Lidské zdroje a podmínky pro život obyvatel	<ul style="list-style-type: none"> ➤ Zatížení obecní infrastruktury v důsledku pokračujících migračních přírůstků ➤ Odchod vysokoškolsky vzdělaných osob mimo region ➤ Neangažovanost a odklon nově přistěhovaných obyvatel od venkovského způsobu života ➤ Nezájem místních aktérů o působení MAS
Hospodářství a infrastruktura	<ul style="list-style-type: none"> ➤ Zvyšování dopravního zatížení komunikací, které vedou přes zástavbu obcí ➤ Dlouhodobá stagnace české i světové ekonomiky či návrat (další vlna) ekonomické krize ➤ Snížení objemu finančních prostředků na (aktivní) politiku zaměstnanosti ➤ Růst územních disparit (úspěšné Židlochovicko X zaostalejší Pohořelicko)

T – hrozby

Životní prostředí	<ul style="list-style-type: none">➤ Ztráta kvalitní zemědělské půdy záborem➤ Sílicí tlak společnosti na krajinu
-------------------	--

4 STRATEGICKÁ ČÁST

4.1 Vize, mise a strategické cíle

Dlouhodobá vize zachycuje představu o tom, kam by měl rozvoj MAS směřovat a jak by měla MAS v budoucnu vypadat. Mise zachycuje poslání a celkovou filozofii činnosti MAS včetně principů, na nichž bude rozvoj MAS postaven.

Strategický cíl stanoví, čeho má být dosaženo. Cíl musí být hodnotitelný, a proto je doplněn o indikátory, které nám pomohou zhodnotit úspěšnost rozvojových aktivit na konci období, jehož se strategie dotýká.

VIZE MAS Podbrněnsko:

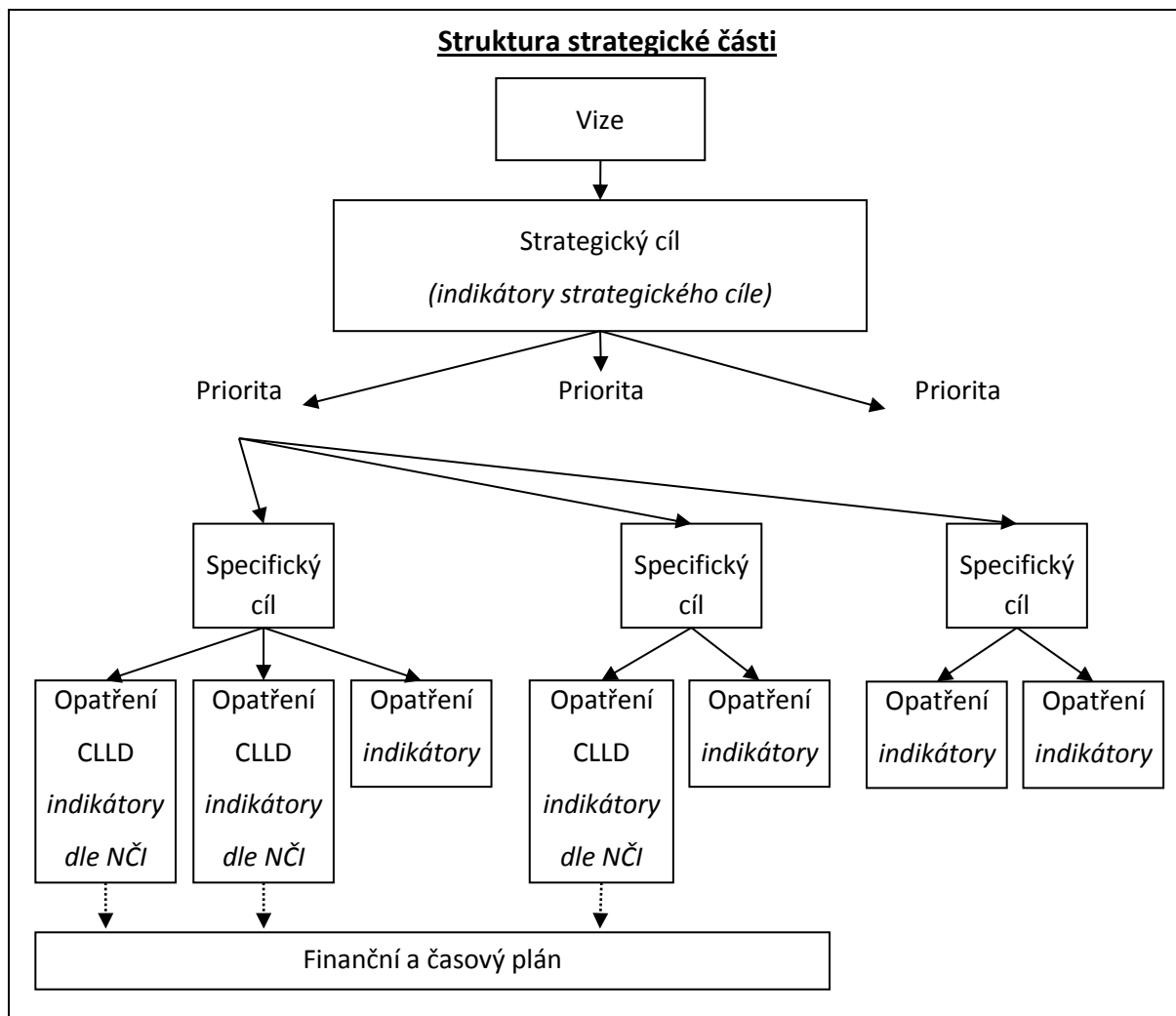
MAS Podbrněnsko je moderním venkovským regionem s čistou přírodou, zachovávající historické a kulturní dědictví. Žijí v něm informovaní, angažovaní, vzdělaní a spolupracující obyvatelé, kteří mají dostatek pracovních příležitostí a možností pro volnočasové vyžití. Území MAS Podbrněnsko disponuje kvalitními službami, vysokou kupní silou a jsou zde podporováni místní podnikatelé, kteří pomáhají vytvářet dobrý obraz regionu.

Strategický cíl: Zvýšení atraktivity a konkurenceschopnosti regionu

Indikátor	pramen	výchozí hodnota (rok/období)	cílová hodnota 2020
Kladné migrační saldo	ČSÚ	0 < (2013)	0 <
Podíl nezaměstnaných osob	MPSV ČR	7,4 % (03/2014)	6,8 %

MISE MAS Podbrněnsko:

MAS Podbrněnsko má za cíl zvýšit kvalitu života na venkově. Ve svém poslání, kterým je rozvoj zdejšího regionu, integruje potřeby a názory obyvatel, kteří v místě žijí. Snaží se obyvatele aktivizovat a zvýšit u nich zájem o území, kde se narodili, vyrostli anebo se do něj přistěhovali. Cílem komunitně vedeného místního rozvoje je reflektovat skutečné potřeby místních a skrze vzdělávání, poradenství a dotační výzvy, které MAS vypisuje, i tyto potřeby uspokojovat a přispívat tak k udržení obyvatel na venkově.



Zdroj: GaREP, spol. s r.o.

4.2 Priority, specifické cíle a opatření

Priority jsou hlavní témata rozvoje ve vazbě na vizi a strategický cíl. Specifické cíle a opatření konkretizují cesty k dosažení vize regionu a strategických cílů. Strategické cíle vycházejí z vize rozvoje MAS. Priority strukturují obsah vize do základních témat (věcných oblastí), která chce MAS rozvíjet. Specifické cíle následně stanoví, čeho má být v jednotlivých oblastech dosaženo. Opatření rozpracovávají způsob dosažení cílů a vycházejí ze znalosti území, jeho problémů a rozvojových předpokladů.

Pro potřeby MAS Podbrněnsko bylo vymezeno sedm prioritních oblastí rozvoje:

Priorita 1: Zabezpečení kvalitních veřejných služeb a jejich dostupnosti

Priorita 2: Zvýšení informovanosti a angažovanosti obyvatel regionu

Priorita 3: Podpora místních podnikatelů a zaměstnanosti

Priorita 4: Zabezpečení volnočasové a turistické infrastruktury a podmínek pro volný čas

Priorita 5: Doprava a dopravní infrastruktura

Priorita 6: Podpora kvalitního životního prostředí, přírody a krajiny

Priorita 7: Zachování historického a kulturního dědictví a posílení místního partnerství a identity

Priorita 1: Zabezpečení kvalitních veřejných služeb a jejich dostupnosti

Specifický cíl 1.1: Zajistit kvalitní a dostupné sociální služby pro obyvatele regionu

Opatření 1.1.1: rozvoj terénních sociálních služeb poskytovaných NNO a příspěvkovými organizacemi veřejné správy sloužící sociálně slabým, zdravotně a mentálně hendikepovaným a seniorům.

Opatření 1.1.2: zvyšování kvality stávajících sociálních služeb rekonstrukcemi a investicemi do vybavení, realizaci zajistí poskytovatelé sociálních služeb.

Opatření 1.1.3: zřizování nových pobytových zařízení sociálních služeb zajišťovaných místními NNO a příspěvkovými organizacemi veřejné správy.

Specifický cíl 1.2: Zlepšit podmínky pro život sociálně slabých a hendikepovaných obyvatel a jejich společenská integrace

Opatření 1.2.1: zavedení a podpora sociálně aktivizačních služeb realizovaných NNO, příspěvkovými organizacemi veřejné správy, církevními a soukromými subjekty.

Opatření 1.2.2: zavedení a podpora aktivit pro trávení volného času osob se změněnou duševní schopností, seniorů a dalších sociálně potřebných – zajišťovaných NNO a příspěvkovými organizacemi veřejné správy.

Opatření 1.2.3: podpora sociálně integračních projektů začleňujících různé skupiny obyvatel do života komunity.

Specifický cíl 1.3: Rozvoj školního i mimoškolního, mezigeneračního a celoživotního vzdělávání

Opatření 1.3.1: rozvoj celoživotního vzdělávání prostřednictvím univerzity třetího věku a dalších forem mezigeneračního vzdělávání, například spolupráce vysokých škol z území MAS.

Opatření 1.3.2: rozvoj mimoškolních vzdělávacích aktivit přispívající k duševnímu a tělesnému rozvoji. Podporována bude například environmentální výchova, bezpečnost a prevence před patologickými jevy, informační výchova a finanční gramotnost, zvyšování jazykových kompetencí, výchova ke zdravému životnímu stylu a další.

Opatření 1.3.3: rozvoj vzdělávacích aktivit vedoucích k posilování vztahu k regionu a soudržnosti mezi generacemi.

Opatření 1.3.4: meziobecní spolupráce ve vzdělávání a zvyšování kvality výuky (například skrze síťování vzdělávacích institucí).

Specifický cíl 1.4: Zvýšení kvality a dostupnosti infrastruktury pro vzdělávání a celoživotní učení

Opatření 1.4.1: rekonstrukce a vybavení vzdělávacích zařízení. Podporována bude výstavba, rekonstrukce a vybavení zázemí pro výuku přírodovědných, technických a řemeslných dovedností. Dále bude podporováno zvýšení jazykových kompetencí, matematických dovedností, zvyšování schopností práce s digitálními technologiemi a základních schopností v oblasti vědy zbudováním, rekonstrukcí a vybavením vzdělávacích zařízení.

Opatření 1.4.2: úpravy budov a učeben včetně vybavení pro účely vzdělávání žáků a studentů se SVP.

Opatření 1.4.3: rozvoj vnitřní konektivity škol a školských zařízení v učebnách, laboratořích a dílnách a připojení k internetu.

Specifický cíl 1.5: Prorodinná politika

Opatření 1.5.1: vytváření prostředí přátelského rodině: podpora prorodinných opatření obcí a dalších aktérů prorodinné politiky na místní úrovni, zlepšení komunikace mezi rodinami a aktéry prorodinné politiky, informovanost rodin, vzdělání, osvěta, propagace prorodinné politiky obecně.

Opatření 1.5.2: zajištění zařízení pro děti předškolního věku (včetně dětí do tří let) a mladšího školního věku: dostatečná kapacita MŠ, školních družin a klubů, případně jeslí, podpora hlídání těchto dětí a péče o ně v mateřských a rodinných centrech a podobných organizacích.

Opatření 1.5.3: prevence sociálně patologických jevů ve společnosti: drogová závislost, domácí násilí, bezpečnost seniorů, nízkoprahová zařízení apod.

Priorita 2: Zvýšení informovanosti a angažovanosti obyvatel regionu

Specifický cíl 2.1: Zapojování (aktivizace) místních obyvatel do dění regionu

Opatření 2.1.1: rozvoj dobrovolnictví při realizaci investičních i neinvestičních projektů – aktivizace místních obyvatel při zvyšování kvality veřejných prostranství a občanské vybavenosti, podpora koordinace a administrace veřejně prospěšných neziskových činností.

Specifický cíl 2.2: Zabezpečení fungujících informačních kanálů

Opatření 2.2.1: zvýšení informovanosti o sociálních, zdravotních, vzdělávacích a komerčních službách a o konání veřejných, kulturních, společenských a sportovních akcí v regionu prostřednictvím vhodných informačních zdrojů, materiálů a databází.

Opatření 2.2.2: zabezpečení dostupných informací z pracovního trhu v rámci regionu MAS a blízkého okolí prostřednictvím vhodných informačních zdrojů, materiálů a databází.

Priorita 3: Podpora místních podnikatelů a zaměstnanost

Specifický cíl 3.1: Podpora a modernizace zemědělských subjektů

Opatření 3.1.1: podpora zemědělské činnosti za účelem zvýšení konkurenceschopnosti prostřednictvím investic do nového vybavení, rozšiřování zázemí a vzdělávání pracovníků.

Opatření 3.1.2: podpora diverzifikace činnosti u zemědělských subjektů skrze zvyšování podílů nezemědělských aktivit.

Opatření 3.1.3: reklama a propagace produktů a služeb místních zemědělských podniků.

Specifický cíl 3.2: Podpora řemeslných činností a podnikání

Opatření 3.2.1: podpora činností ekonomických subjektů za účelem růstu podnikání a zvyšování jejich konkurenceschopnosti prostřednictvím investic do nového vybavení, rozšiřování zázemí a vzdělávání pracovníků.

Opatření 3.2.2: reklama a propagace produktů a služeb místních podnikatelů.

Specifický cíl 3.3: Podpora podnikatelských aktivit v oblasti cestovního ruchu

Opatření 3.3.1: investice do turistické infrastruktury a zázemí.

Opatření 3.3.2: reklama a propagace produktů a služeb v oblasti cestovního ruchu.

Specifický cíl 3.4: Sociální začlenění skrze trh práce a zvyšování konkurenceschopnosti nezaměstnaných

Opatření 3.4.1: rekvalifikace a další vzdělávání zaměstnaných osob a uchazečů o práci s ohledem na požadavky trhu práce v krátkodobém i delším časovém horizontu.

Opatření 3.4.2: podpora projektů integrující osoby ohrožené na trhu práce (matky s dětmi, absolventi, lidé starší 50 let, osoby tělesně a mentálně postižené).

Opatření 3.4.3: vytváření podmínek pro vznik a rozvoj sociálních podniků.

Opatření 3.4.3: vznik nových a rozvoj existujících aktivit v oblasti sociálního podnikání prostřednictvím výstavby, rekonstrukcí, rozšiřování a vybavování sociálních podniků.

Opatření 3.4.4: podpora sladění rodinného a pracovního života: rozvoj pracovních příležitostí na zkrácený úvazek, podpora využívání pružné pracovní doby, práce z domu apod.

Priorita 4: Zabezpečení volnočasové a turistické infrastruktury a podmínek pro volný čas

Specifický cíl 4.1: Zkvalitnění a rozšíření infrastruktury pro volný čas a cestovní ruch

Opatření 4.1.1: investice do zázemí, mobiliáře a volnočasové infrastruktury v majetku obcí, neziskových organizací i soukromých subjektů.

Specifický cíl 4.2: Podpora společenských, kulturních, sportovních a volnočasových aktivit a organizací

Opatření 4.2.1: podpora pořádání společenských, kulturních a sportovních akcí pro veřejnost, které jsou organizovány neziskovými, veřejnými a soukromými subjekty.

Opatření 4.2.2: rozšíření a zkvalitnění nabídky zájmových kroužků pro veřejnost, které jsou organizovány neziskovými, veřejnými a soukromými subjekty.

Priorita 5: Doprava a dopravní infrastruktura

Specifická cíl 5.1: Zvýšení podílu udržitelných forem dopravy

Opatření 5.1.1: podpora nákupu alternativních pohonných systémů ve vozidlech a alternativních druhů dopravy včetně nezbytných plnicích a dobíjecích stanic.

Opatření 5.1.2: rekonstrukce a výstavba cyklostezek a cyklotras včetně doprovodné infrastruktury.

Specifický cíl 5.2: Zlepšení dostupnosti dopravy pro všechny obyvatele regionu

Opatření 5.2.1: výstavba a modernizace přestupních terminálů, inteligentních dopravních systémů pro veřejnou dopravu.

Opatření 5.2.2: investice do nákupu vozidel zohledňujících specifické potřeby osob se ztíženou možností pohybu a orientace – podpora bezbariérovosti.

Opatření 5.2.3: podpora projektů ke zvýšení bezpečnosti v dopravě.

Priorita 6: Podpora kvalitního životního prostředí, přírody a krajiny

Specifický cíl 6.1: Podpora opatření snižující dopady sucha, eroze a globální změny klimatu

Opatření 6.1.1: agroenvironmentální opatření za účelem snížení větrné a vodní eroze.

Opatření 6.1.2: realizace komplexních pozemkových úprav na celém území MAS s důrazem na snižování větrné a vodní eroze.

Opatření 6.1.3: opatření snižující větrnou a vodní erozi a zvyšující retenční schopnost krajiny – například větrolamy, remízky, mokřady a vhodná skladba plodin pěstovaných na území.

Specifický cíl 6.2: Nakládání s odpady

Opatření 6.2.1: zavádění a rozvíjení systému sběru a nakládání s bioodpadem (investice do kompostáren, sběrných nádob i techniky).

Opatření 6.2.2: zvyšování informovanosti o možnostech sběru a třídění odpadu.

Specifický cíl 6.3: Výsadba a revitalizace zeleně

Opatření 6.3.1: výsadba zeleně v okolí přístupných terminálů a na jejich budovách (zelené zdi a střechy), aleje a doplňující zeleň v síti cyklostezek a cyklotras, zelené pásy, liniová výsadba.

Opatření 6.3.2: výsadba zeleně v okolí budov a na budovách vzdělávacích institucí, např. zelené zdi, střechy a zahrady.

Priorita 7: Zachování historického a kulturního dědictví a posílení místního partnerství a identity

Specifický cíl 7.1: Rekonstrukce a zachování památek v regionu

Opatření 7.1.1: výstavba veřejné infrastruktury pro zpřístupnění kulturního a přírodního dědictví.

Opatření 7.1.2: revitalizace a zatraktivnění parků a zahrad kulturních památek v regionu.

Opatření 7.1.3: investice do opravy drobných památek v regionu.

Opatření 7.1.4: podpora efektivní správy sbírek, mobiliářů a knihovnických fondů za účelem jejich zpřístupnění pro veřejnost, školy a celkové uchování kulturního dědictví.

Specifický cíl 7.2: Zachování místní identity a propagace regionu

Opatření 7.2.1: podpora lokálních produktů, služeb a značek za účelem zviditelnění regionu.

Specifický cíl 7.3: Spolupráce místních obyvatel, obcí a dalších subjektů z regionu MAS i spolupráce subjektů mimo území MAS Podbrněnsko při realizaci společných aktivit

Opatření 7.3.1: podpora projektů spolupráce MAS Podbrněnsko s jinými MAS.

Opatření 7.3.2: podpora akcí a projektů s regionálním dopadem.

5 SEZNAM PŘÍLOH

Příloha 1: Počet obyvatel v obcích MAS Podbrněnsko a hustota zalidnění

Příloha 2: Obyvatelstvo MAS Podbrněnsko podle věkových kategorií

Příloha 3: Obyvatelstvo MAS Podbrněnsko podle nejvyššího dokončeného stupně vzdělání

Příloha 4: Obyvatelstvo MAS Podbrněnsko podle náboženské víry

Příloha 5: Dokončené byty v MAS Podbrněnsko mezi roky 1998 a 2012

Příloha 6: Obydlené domy podle období výstavby v obcích MAS Podbrněnsko

Příloha 7: Technická infrastruktura v obcích MAS Podbrněnsko

Příloha 8: Komerční služby v obcích MAS Podbrněnsko

Příloha 9: Zdravotní a sociální služby v obcích MAS Podbrněnsko

Příloha 10: Vzdělávací instituce a kurzy v obcích MAS Podbrněnsko

Příloha 11: Podnikatelské subjekty na území MAS Podbrněnsko podle převažující činnosti

Příloha 12: Podnikatelské subjekty v obcích MAS Podbrněnsko podle právní normy

Příloha 13: Ekonomická aktivita obyvatel MAS Podbrněnsko a struktura zaměstnanosti

Příloha 14: Dojíždka osob do zaměstnání v rámci obcí MAS Podbrněnsko

Příloha 15: Vývoj míry registrované nezaměstnanosti v obcích MAS Podbrněnsko

Příloha 16: Struktura nezaměstnanosti v obcích MAS Podbrněnsko

Příloha 17: Využití půdy v obcích MAS Podbrněnsko

Příloha 18: Hromadná ubytovací zařízení v obcích MAS Podbrněnsko

Příloha 1: Počet obyvatel v obcích MAS Podbrněnsko a hustota zalidnění
(k 31. 12. 2013)

Kód obce	Název obce	Mikroregion	ORP	Počet obyvatel	Rozloha [km ²]	Hustota zalidnění
582859	Blučina	Židlochovicko	Židlochovice	2 210	16,67	132,6
593834	Braňšovice	Pohořelicko	Pohořelice	587	11,05	53,1
582883	Bratčice	Židlochovicko	Židlochovice	696	6,16	113,0
550272	Cvrčovice	Pohořelicko	Pohořelice	621	9,29	66,8
583031	Holasice	Židlochovicko	Židlochovice	1 074	3,53	304,2
583081	Hrušovany u Brna	Židlochovicko	Židlochovice	3 461	9,08	381,2
584517	Ivaň	Pohořelicko	Pohořelice	716	11,75	60,9
583278	Ledce	Židlochovicko	Židlochovice	214	3,64	58,8
594377	Loděnice	Pohořelicko	Pohořelice	503	8,67	58,0
583332	Malešovice	Pohořelicko	Pohořelice	559	9,2	60,8
583367	Medlov	Židlochovicko	Židlochovice	696	10,19	68,3
583472	Němčíčky	Pohořelicko	Ivančice	321	4,57	70,2
584720	Nosislav	Židlochovicko	Židlochovice	1 316	17,06	77,1
583529	Odřovice	Pohořelicko	Pohořelice	227	4,79	47,4
583553	Opatovice	Židlochovicko	Židlochovice	1 056	6,15	171,7
584801	Pohořelice	Pohořelicko	Pohořelice	4 711	43,02	109,5
583651	Popovice	Židlochovicko	Židlochovice	353	2,61	135,2
583693	Pravlov	Pohořelicko	Ivančice	566	2,91	194,5
584843	Přibice	Pohořelicko	Pohořelice	1 049	7,39	141,9
583731	Přísnotice	Židlochovicko	Židlochovice	840	7,7	109,1
583758	Rajhrad	Židlochovicko	Židlochovice	3 428	9,48	361,6
583766	Rajhradice	Židlochovicko	Židlochovice	1 317	5,43	242,5
583774	Rebešovice	Židlochovicko	Šlapanice	894	4,11	217,5
583880	Sobotovice	Židlochovicko	Židlochovice	522	5,34	97,8
583936	Syrovice	Židlochovicko	Židlochovice	1 484	8,81	168,4
594903	Šumice	Pohořelicko	Pohořelice	240	8,63	27,8
584011	Trboušany	Pohořelicko	Ivančice	363	5,53	65,6
584061	Unkovice	Židlochovicko	Židlochovice	696	3,72	187,1
585025	Vlasatice	Pohořelicko	Pohořelice	837	22,94	36,5
584142	Vojkovice	Židlochovicko	Židlochovice	1 127	6,96	161,9
585033	Vranovice	Pohořelicko	Pohořelice	2 158	13,79	156,5
584231	Žabčice	Židlochovicko	Židlochovice	1 636	8,23	198,8
584282	Židlochovice	Židlochovicko	Židlochovice	3 659	5,93	617,0

Zdroj: ČSÚ (2014): Databáze demografických údajů za obce ČR; ČSÚ (2013): Městská a obecní statistika

Příloha 2: Obyvatelstvo MAS Podbrněnsko podle věkových kategorií

(k 31. 12. 2013)

	Věkové kategorie						Index stáří
	0-14		15-64		65 a více		
	abs.	%	abs.	%	abs.	%	
Blučina	320	14,5	1 537	69,5	353	16,0	110,3
Branišovice	104	17,7	400	68,1	83	14,1	79,8
Bratčice	79	11,4	508	73,0	109	15,7	138,0
Cvrčovice	96	15,5	450	72,5	75	12,1	78,1
Holasice	202	18,8	732	68,2	140	13,0	69,3
Hrušovany u Brna	618	17,9	2 386	68,9	457	13,2	73,9
Ivaň	102	14,2	484	67,6	130	18,2	127,5
Ledce	29	13,6	143	66,8	42	19,6	144,8
Loděnice	73	14,5	355	70,6	75	14,9	102,7
Malešovice	110	19,7	399	71,4	50	8,9	45,5
Medlov	125	18,0	479	68,8	92	13,2	73,6
Němčičky	48	15,0	237	73,8	36	11,2	75,0
Nosislav	225	17,1	878	66,7	213	16,2	94,7
Odrovce	36	15,9	167	73,6	24	10,6	66,7
Opatovice	171	16,2	706	66,9	179	17,0	104,7
Pohořelice	667	14,2	3 272	69,5	772	16,4	115,7
Popovice	71	20,1	217	61,5	65	18,4	91,5
Pravlov	91	16,1	393	69,4	82	14,5	90,1
Přibice	157	15,0	714	68,1	178	17,0	113,4
Přísnovice	126	15,0	570	67,9	144	17,1	113,4
Rajhrad	600	17,5	2 229	65,0	599	17,5	114,3
Rajhradice	210	15,9	924	70,2	183	13,9	87,1
Rebešovice	180	20,1	626	70,0	88	9,8	48,9
Sobotovice	77	14,8	363	69,5	82	15,7	106,6
Syrovce	323	21,8	990	66,7	171	11,5	52,9
Šumice	38	15,8	158	65,8	44	18,3	115,8
Trboušany	57	15,7	246	67,8	60	16,5	105,3
Unkovice	109	15,7	475	68,2	112	16,1	102,8
Vlasatice	120	14,3	579	69,2	138	16,5	115,0
Vojkovice	175	15,5	771	68,4	181	16,1	103,4
Vranovice	350	16,2	1 470	68,1	338	15,7	96,6
Žabčice	257	15,7	1 087	66,4	292	17,8	113,6
Židlochovice	625	17,1	2 397	65,5	637	17,4	101,9

Zdroj: ČSÚ (2013): Městská a obecní statistika

Příloha 3: Obyvatelstvo MAS Podbrněnsko podle nejvyššího dokončeného stupně vzdělání

	Obyvatelstvo ve věku 15 a více let (SLDB 2011)									
	celkem		základní vzdělání		střední vzdělání bez maturity		střední vzdělání s maturitou		vysokoškolské vzdělání	
	abs.	%	abs.	%	abs.	%	abs.	%	abs.	%
Blučina	1 889	100,0	489	25,9	841	44,5	457	24,2	102	5,4
Branišovice	462	100,0	139	30,1	198	42,9	91	19,7	34	7,3
Bratčice	602	100,0	169	28,1	227	37,7	166	27,6	39	6,5
Cvrčovice	518	100,0	139	26,9	218	42,0	128	24,6	33	6,5
Holasice	745	100,0	151	20,2	321	43,1	217	29,1	56	7,5
Hrušovany u Brna	2 735	100,0	543	19,9	1 116	40,8	790	28,9	286	10,4
Ivaň	614	100,0	144	23,4	278	45,3	149	24,2	43	7,1
Ledce	173	100,0	46	26,8	83	48,2	39	22,6	4	2,4
Loděnice	401	100,0	120	29,9	190	47,3	73	18,2	18	4,6
Malešovice	407	100,0	94	23,0	171	42,1	107	26,4	35	8,5
Medlov	545	100,0	155	28,5	275	50,4	89	16,4	26	4,7
Němčičky	269	100,0	87	32,2	118	43,8	49	18,2	16	5,8
Nosislav	1 056	100,0	227	21,5	454	43,0	290	27,5	85	8,1
Odrovce	167	100,0	48	29,0	89	53,5	26	15,5	3	1,9
Opatovice	853	100,0	189	22,2	389	45,6	217	25,4	58	6,8
Pohořelice	4 015	100,0	912	22,7	1 673	41,7	1 116	27,8	313	7,8
Popovice	283	100,0	45	15,9	103	36,5	81	28,6	54	19,0
Pravlov	475	100,0	115	24,2	236	49,7	106	22,2	18	3,9
Přibice	909	100,0	238	26,1	388	42,7	205	22,5	79	8,6
Přísnotice	708	100,0	185	26,1	313	44,2	172	24,2	39	5,5
Rajhrad	2 793	100,0	461	16,5	989	35,4	927	33,2	415	14,9
Rajhradice	1 078	100,0	233	21,6	489	45,4	264	24,5	92	8,6
Rebešovice	724	100,0	97	13,4	210	29,0	277	38,2	140	19,4
Sobotovice	427	100,0	103	24,0	190	44,4	102	23,8	33	7,8
Syrovce	1 109	100,0	201	18,1	394	35,6	349	31,5	164	14,8
Šumice	203	100,0	78	38,4	84	41,6	36	17,9	4	2,1
Trboušany	295	100,0	58	19,5	131	44,3	79	26,8	28	9,4
Unkovice	570	100,0	110	19,4	260	45,7	173	30,3	27	4,7
Vlasatice	679	100,0	213	31,4	306	45,1	130	19,1	30	4,4
Vojkovice	909	100,0	157	17,3	387	42,6	260	28,6	105	11,5
Vranovice	1 735	100,0	310	17,9	715	41,2	553	31,9	156	9,0
Žabčice	1 347	100,0	275	20,4	526	39,1	442	32,8	104	7,7
Židlochovice	3 014	100,0	548	18,2	1 092	36,2	931	30,9	443	14,7

Zdroj: ČSÚ (2013): SLDB 2011

Příloha 4: Obyvatelstvo MAS Podbrněnsko podle náboženské víry
(k 26. 3. 2011)

	Obyvatelstvo										
	Celkem	věřící - hlásící se k církvi, náboženské společnosti						věřící - nehlásící se k žádné církvi ani nábož. společnosti		bez náboženské víry	
		celkem		Církev římskokatolická	Českokobratrská církev evangelická	Církev československá husitská	Pravoslavná církev	abs.	%	abs.	%
		abs.	%	%	%	%	%				
Blučina	2 215	997	45,0	85,5	0,9	0,4	1,8	275	12,4	942	42,5
Branišovice	553	243	43,9	82,8	1,7	2,8	1,1	51	9,3	259	46,8
Bratčice	686	278	40,6	90,1	0,0	0,0	0,0	99	14,4	308	44,9
Cvrčovice	606	215	35,5	89,2	3,6	0,0	2,7	122	20,1	269	44,4
Holasice	882	273	30,9	93,1	0,0	1,5	0,0	152	17,2	458	51,9
Hrušovany u Brna	3 284	925	28,2	81,0	2,4	2,4	0,2	498	15,2	1 861	56,7
Ivaň	710	318	44,8	90,3	0,0	0,6	0,0	83	11,7	309	43,5
Ledce	207	59	28,3	73,1	0,0	0,0	0,0	36	17,4	113	54,3
Loděnice	461	170	36,9	80,7	0,0	0,0	3,6	64	13,8	227	49,3
Malešovice	502	144	28,6	76,0	2,7	0,0	2,7	69	13,7	289	57,6
Medlov	671	235	35,0	77,2	0,0	0,0	4,4	97	14,4	340	50,6
Němčičky	324	96	29,6	55,0	0,0	0,0	27,5	53	16,3	175	54,1
Nosislav	1 259	785	62,4	53,0	36,6	0,9	0,0	150	11,9	324	25,7
Odrovce	197	32	16,3	76,9	0,0	0,0	0,0	34	17,5	131	66,3
Opatovice	983	407	41,4	88,9	0,9	0,4	0,4	164	16,7	412	41,9
Pohořelice	4 667	1 162	24,9	78,3	2,9	0,5	1,6	780	16,7	2 724	58,4
Popovice	337	162	48,0	79,8	3,2	0,0	1,1	46	13,8	129	38,3
Pravlov	574	110	19,2	89,8	0,0	0,0	0,0	91	15,9	373	64,9
Přibice	1 063	444	41,8	89,3	1,3	0,0	0,0	139	13,1	480	45,2
Přísnotice	835	371	44,4	86,1	3,5	0,9	0,0	108	12,9	356	42,7
Rajhrad	3 277	1 232	37,6	85,0	1,5	1,2	0,7	515	15,7	1 530	46,7
Rajhradice	1 263	411	32,5	93,4	0,0	0,0	0,0	205	16,3	647	51,2
Rebešovice	887	274	30,9	86,1	0,0	1,2	0,6	120	13,5	493	55,6
Sobotovice	491	237	48,2	92,6	1,5	1,5	0,0	44	8,9	210	42,9
Syrovce	1 382	595	43,1	87,2	0,0	0,3	0,0	161	11,6	626	45,3
Šumice	248	86	34,5	81,6	0,0	0,0	0,0	20	8,2	142	57,3
Trboušany	339	196	57,7	91,1	0,0	0,0	0,0	35	10,3	108	32,0
Unkovice	680	250	36,7	88,6	1,3	0,7	0,0	97	14,3	333	49,0
Vlasatice	785	298	38,0	78,8	0,0	0,0	0,0	129	16,4	358	45,6
Vojkovice	1 082	405	37,4	77,0	0,5	1,0	1,4	155	14,3	523	48,3
Vranovice	2 047	766	37,4	83,7	1,2	0,5	0,2	368	18,0	913	44,6
Žabčice	1 591	588	37,0	84,1	2,0	1,2	0,6	246	15,4	757	47,6
Židlochovice	3 562	1 134	31,8	76,9	3,7	0,8	0,5	536	15,0	1 891	53,1

Zdroj: ČSÚ (2013): SLDB 2011

Příloha 5: Dokončené byty v obcích MAS Podbrněnsko

(v letech 1998 až 2012)

	Dokončené byty						
	2008	2009	2010	2011	2012	1998-2012	
						celkem	na 100 ob.
Blučina	2	11	12	7	3	134	6,1
Branišovice	2	5	0	5	5	34	5,8
Bratčice	3	1	2	2	1	17	2,4
Cvrčovice	2	2	3	4	3	30	4,8
Holasice	0	0	2	25	32	78	7,3
Hrušovany u Brna	6	92	12	41	7	244	7,0
Ivaň	1	2	4	0	6	25	3,5
Ledce	1	0	0	0	0	3	1,4
Loděnice	1	2	2	7	3	20	4,0
Malešovice	8	11	10	6	6	66	11,8
Medlov	3	3	3	1	7	34	4,9
Němčičky	0	0	1	0	2	10	3,1
Nosislav	5	8	4	4	4	66	5,0
Odrovce	0	0	1	2	0	5	2,2
Opatovice	0	4	4	3	9	30	2,8
Pohořelice	33	26	49	18	24	357	7,6
Popovice	3	4	0	10	5	34	9,6
Pravlov	0	0	2	5	2	19	3,4
Přibice	3	6	3	4	1	45	4,3
Přísnotice	1	3	0	4	0	24	2,9
Rajhrad	3	7	27	12	19	121	3,5
Rajhradice	2	2	11	6	5	47	3,6
Rebešovice	14	19	21	9	15	173	19,4
Sobotovice	0	0	4	2	2	15	2,9
Syrovce	25	46	47	25	11	173	11,7
Šumice	0	0	0	0	0	2	0,8
Trboušany	1	1	1	1	3	15	4,1
Unkovice	4	5	1	0	2	35	5,0
Vlasatice	6	2	1	3	3	21	2,5
Vojkovice	5	4	5	2	7	75	6,7
Vranovice	8	8	33	13	15	124	5,7
Žabčice	1	8	4	4	1	100	6,1
Židlochovice	40	55	45	26	13	315	8,6

Zdroj: ČSÚ (2013): SLDB 2011

Příloha 6: Obydlené domy podle období výstavby v obcích MAS Podbrněnsko

(k 26. 3. 2011)

	Obydlené domy - období výstavby nebo rekonstrukce										
	Počet obydlých domů celkem	1919 a dříve	1920 - 1970	1971 - 1980	1981 - 1990	1991 - 2000	2001 - 2011	do roku 1991	1991-2011	do roku 1991/mezi roky 1991-2011 [%]	poměr nových bytů (od 1991) na celku [%]
Blučina	602	69	192	101	93	70	77	455	147	32,3	24,4
Branišovice	142	21	35	24	22	20	20	102	40	39,2	28,2
Bratčice	194	14	84	28	24	25	19	150	44	29,3	22,7
Cvrčovice	159	27	30	26	28	21	27	111	48	43,2	30,2
Holasice	267	17	92	43	45	45	25	197	70	35,5	26,2
Hrušovany u Brna	638	47	165	116	95	63	152	423	215	50,8	33,7
Ivaň	207	22	74	32	31	25	23	159	48	30,2	23,2
Ledce	62	2	25	7	8	12	8	42	20	47,6	32,3
Loděnice	132	14	43	25	22	13	15	104	28	26,9	21,2
Malešovice	138	23	19	13	21	15	47	76	62	81,6	44,9
Medlov	186	37	45	25	25	25	29	132	54	40,9	29,0
Němčičky	74	7	25	11	14	14	3	57	17	29,8	23,0
Nosislav	387	48	101	78	50	63	47	277	110	39,7	28,4
Odřovice	53	14	14	4	9	7	5	41	12	29,3	22,6
Opatovice	298	39	108	52	34	31	34	233	65	27,9	21,8
Pohořelice	1 032	143	266	195	140	126	162	744	288	38,7	27,9
Popovice	100	10	24	14	10	19	23	58	42	72,4	42,0
Pravlov	152	22	43	29	20	24	14	114	38	33,3	25,0
Přibice	318	43	115	46	29	37	48	233	85	36,5	26,7
Přísnotice	279	41	101	50	23	27	37	215	64	29,8	22,9
Rajhrad	693	65	221	130	68	68	141	484	209	43,2	30,2
Rajhradice	379	31	132	67	40	51	58	270	109	40,4	28,8
Rebešovice	244	6	26	19	33	55	105	84	160	190,5	65,6
Sobotovice	157	25	63	24	15	15	15	127	30	23,6	19,1
Syrovice	401	22	123	39	43	24	150	227	174	76,7	43,4
Šumice	66	14	19	12	8	9	4	53	13	24,5	19,7
Trboušany	102	17	27	15	17	15	11	76	26	34,2	25,5
Unkovice	200	21	76	27	23	24	29	147	53	36,1	26,5
Vlasatice	213	32	66	35	36	21	23	169	44	26,0	20,7
Vojkovice	318	23	75	68	52	42	58	218	100	45,9	31,4
Vranovice	579	57	192	106	87	69	68	442	137	31,0	23,7
Žabčice	455	28	196	63	66	47	55	353	102	28,9	22,4
Židlochovice	691	61	240	129	59	66	136	489	202	41,3	29,2

Zdroj: ČSÚ (2013): SLDB 2011

Příloha 7: Technická infrastruktura v obcích MAS Podbrněnsko

	Technické sítě							
	vodovod	kanalizace	kanalizace dešťová	kanalizace s ČOV	plynovod	internet WIFI provozovaný obcí	obecní rozhlas	kabelová televize
Blučina	1	1	0	1	1	0	1	1
Branišovice	1	0	1	0	1	1	0	0
Bratčice	1	0	1	1	1	0	0	0
Cvrčovice	1	1	0	0	1	1	1	0
Holasice	1	1	1	1	1	1	1	0
Hrušovany u Brna	1	1	0	1	1	0	1	1
Ivaň	1	1	1	0	0	0	1	1
Ledce	1	0	1	1	1	0	1	0
Loděnice	1	1	1	1	1	0	1	0
Malešovice	1	1	1	1	1	0	1	0
Medlov	1	0	1	0	1	1	1	0
Němčičky	1	1	1	1	1	1	1	0
Nosislav	1	1	1	1	1	0	1	0
Odrovce	1	1	0	0	1	0	1	0
Opatovice	1	1	0	1	1	0	1	0
Pohořelice	1	1	1	1	1	0	1	0
Popovice	1	1	1	1	1	0	1	0
Pravlov	1	1	1	0	1	0	1	0
Přibice	1	1	1	1	1	1	1	0
Přisnotice	1	1	0	1	1	0	1	0
Rajhrad	1	1	1	1	1	0	1	1
Rajhradice	1	1	1	0	1	0	1	0
Rebešovice	1	1	1	1	1	0	1	0
Sobotovice	1	1	1	1	1	0	1	0
Syrovce	1	1	1	0	1	0	1	0
Šumice	1	1	1	0	1	1	1	1
Trboušany	1	0	0	0	1	0	1	0
Unkovice	1	1	1	0	1	0	1	0
Vlasatice	1	0	1	0	1	0	1	0
Vojkovice	1	1	1	0	1	0	1	0
Vranovice	1	1	1	1	1	0	1	0
Žabčice	1	0	1	0	1	0	1	1
Židlochovice	1	1	1	1	1	0	1	1

Zdroj: Vlastní šetření

Příloha 8: Komerční služby v obcích MAS Podbrněnsko

	Obchod – potraviny	Knihovna	Rychlé občerstvení	Hospoda/restaurace bez kuchyně	Hospoda/restaurace s kuchyní	Restaurace součástí ubytovacího zařízení	Cukrárna	Čajovna	Kavárna	Pošta	Služebna policie	Autoservis	Pneuservis	Kadeřnictví
Blučina	4	1	0	2	2	1	1	0	0	1	0	1	1	2
Branišovice	1	1	0	1	1	0	0	0	0	1	0	0	0	1
Bratčice	1	1	0	3	0	0	0	0	0	0	0	2	2	1
Cvrčovice	1	1	0	1	0	0	0	0	0	0	0	0	0	1
Holasice	1	1	0	1	2	0	0	0	0	0	0	1	1	3
Hrušovany u Brna	3	1	0	1	3	0	1	0	0	1	1	3	0	2
Ivaň	2	1	0	0	2	1	0	0	0	1	0	0	0	2
Ledce	1	1	0	1	1	0	0	0	0	0	0	1	1	0
Loděnice	1	1	0	1	0	0	0	0	0	1	0	0	0	1
Malešovice	2	0	0	2	1	0	0	0	0	1	0	0	0	0
Medlov	1	1	0	1	1	0	0	0	0	0	0	0	0	1
Němčičky	1	0	0	0	0	0	0	0	0	1	0	1	1	0
Nosislav	3	1	0	1	3	0	0	0	0	1	0	4	1	2
Odrovice	1	0	0	1	0	0	0	0	0	0	0	1	1	0
Opatovice	2	1	0	2	0	0	0	0	0	0	0	1	0	0
Pohořelice	6	1	1	4	3	2	2	0	0	1	1	2	1	5
Popovice	1	0	0	1	0	0	0	0	0	0	0	1	0	0
Pravlov	1	1	0	3	1	0	1	0	0	0	0	0	0	0
Přibice	2	1	0	2	2	0	0	0	0	1	0	0	0	2
Přisnotice	1	1	0	1	0	0	0	0	0	0	0	1	0	1
Rajhrad	4	1	3	3	7	1	2	0	0	1	1	3	1	2
Rajhradice	1	1	0	2	1	0	0	0	0	0	0	2	0	1
Rebešovice	1	1	0	0	1	0	0	0	1	0	0	1	1	1
Sobotovice	2	1	0	1	0	0	0	0	0	0	0	2	0	0
Syrovice	2	1	0	1	1	0	1	0	0	1	0	0	0	1
Šumice	1	1	0	1	1	0	0	0	1	0	0	0	0	1
Trboušany	1	1	0	1	0	0	0	0	0	0	0	1	1	0
Unkovice	1	1	0	2	0	0	0	0	0	0	0	0	0	3
Vlasatice	1	1	1	1	0	0	0	0	0	1	0	1	0	0
Vojkovice	1	1	0	3	2	1	0	0	0	0	0	2	0	3
Vranovice	4	1	0	4	2	0	1	0	0	1	0	1	1	1
Žabčice	1	1	0	1	1	1	1	0	0	1	0	1	0	1
Židlochovice	5	1	2	0	4	2	2	0	1	1	1	2	1	4

Zdroj: ČSÚ (2013): Data pro Místní akční skupiny; Vlastní šetření

Příloha 9: Zdravotní a sociální služby v obcích MAS Podbrněnsko

	Zdravotní středisko	Lékař pro dospělé	Dětský lékař	Gynekolog	Stomatolog	Lékař – specialista (kožní, kardiolog, ...)	Domov seniorů	Dům s pečovatelskou službou	Hospic	Léčebna dlouhodobě nemocných	Dětský domov	Nízkoprahové centrum pro mládež
Blučina	0	1	1	0	1	0	0	0	0	0	0	0
Branišovice	0	0	0	0	0	0	0	0	0	0	0	0
Bratčice	0	0	0	0	0	0	0	0	0	0	0	0
Cvrčovice	0	0	0	0	0	0	0	0	0	0	0	0
Holasice	0	0	0	0	0	0	0	0	0	0	0	0
Hrušovany u Brna	1	3	1	1	1	5	0	1	0	0	0	0
Ivaň	0	1	0	0	0	0	0	0	0	0	0	0
Ledce	0	0	0	0	0	0	0	0	0	0	0	0
Loděnice	0	0	0	0	1	0	0	0	0	0	0	0
Malešovice	0	0	0	0	0	0	0	0	0	0	0	0
Medlov	0	0	0	0	0	0	1	0	0	0	0	0
Němčičky	0	0	0	0	0	0	0	0	0	0	0	0
Nosislav	0	1	1	0	0	0	0	0	0	0	0	0
Odovice	0	0	0	0	0	0	0	0	0	0	0	0
Opatovice	0	0	0	0	0	0	0	0	0	0	0	0
Pohořelice	1	4	2	2	2	7	0	0	0	0	0	0
Popovice	0	0	0	0	0	0	0	0	0	0	0	0
Pravlov	0	0	0	0	0	0	0	0	0	0	0	0
Přibice	0	0	0	0	0	0	0	0	0	0	0	0
Přísnotice	0	0	0	0	0	0	0	0	0	0	0	0
Rajhrad	1	3	2	1	3	1	1	0	1	0	0	0
Rajhradice	0	0	0	0	0	0	0	0	0	0	0	0
Rebešovice	0	0	0	0	0	0	0	0	0	0	0	0
Sobotovice	0	0	0	0	0	0	0	0	0	0	0	0
Syrovice	0	0	0	0	0	0	0	0	0	0	0	0
Šumice	0	0	0	0	0	0	0	0	0	0	0	0
Trboušany	0	0	0	0	0	0	0	0	0	0	0	0
Unkovice	0	0	0	0	0	0	0	0	0	0	0	0
Vlasatice	0	0	0	0	0	0	0	0	0	0	0	0
Vojkovice	0	0	0	0	0	0	0	0	0	0	0	0
Vranovice	0	1	1	1	2	0	1	0	0	0	0	0
Žabčice	0	1	1	0	0	0	0	1	0	0	0	0
Židlochovice	1	3	3	3	9	12	0	0	0	0	0	1

Zdroj: ČSÚ (2014): Data pro místní akční skupiny; Vlastní šetření

Příloha 10: Vzdělávací instituce a kurzy v obcích MAS Podbrněnsko

	Mateřská škola (obecní, soukromé, ...)	ZŠ 1.-5. třída	ZŠ 6.-9. třída	Speciální škola	Střední škola (soukromá, krajská)	Vyšší odborná škola	Počítačové kurzy	Jazykové kurzy	Řemeslné kurzy
Blučina	1	1	0	0	0	0	0	0	0
Branišovice	0	1	0	0	0	0	0	0	0
Bratčice	1	1	0	0	0	0	0	0	0
Cvrčovice	1	0	0	0	1	0	0	0	0
Holasice	1	1	0	0	0	0	0	1	1
Hrušovany u Brna	3	1	0	0	0	0	0	1	0
Ivaň	1	1	0	0	0	0	0	0	0
Ledce	1	1	0	0	0	0	0	0	0
Loděnice	1	1	1	0	0	0	0	0	0
Malešovice	1	0	0	0	0	0	0	0	0
Medlov	1	1	0	0	0	0	0	1	1
Němčičky	1	0	0	0	0	0	1	1	0
Nosislav	1	1	0	0	0	0	0	1	0
Odrovice	0	0	0	0	0	0	0	0	0
Opatovice	1	1	0	0	0	0	0	0	0
Pohořelice	1	1	1	0	0	0	1	1	0
Popovice	0	0	0	0	0	0	0	0	0
Pravlov	0	1	0	0	0	0	0	0	1
Přibice	1	1	0	0	0	0	1	0	0
Přísnotice	1	1	0	0	0	0	0	0	0
Rajhrad	1	1	1	0	1	0	0	1	0
Rajhradice	1	1	0	0	0	0	0	0	0
Rebešovice	1	0	0	0	0	0	0	0	0
Sobotovice	0	0	0	0	0	0	0	0	0
Syrovice	1	1	0	0	0	0	0	0	0
Šumice	0	0	0	0	0	0	0	0	0
Trboušany	1	0	0	0	0	0	0	0	0
Unkovice	1	1	0	0	0	0	0	0	0
Vlasatice	1	1	1	0	0	0	0	1	0
Vojkovice	1	1	0	0	0	0	0	0	0
Vranovice	1	1	1	0	0	0	0	1	1
Žabčice	1	1	0	0	0	0	1	0	1
Židlochovice	1	1	1	0	1	0	0	0	0

Zdroj: ČSÚ (2014): Data pro místní akční skupiny; Vlastní šetření

Příloha 11: Podnikatelské subjekty na území MAS Podbrněnsko podle převažující činnosti

(k 31. 12. 2012)

	Celkem	Počet podnikatelských subjektů			Podíl podnikatelských subjektů [%]		
		I. sektor	II. sektor	III. sektor	I. sektor	II. sektor	III. sektor
Blučina	273	18	128	119	6,8	48,3	44,9
Branišovice	59	9	24	25	15,5	41,4	43,1
Bratčice	170	19	96	47	11,7	59,3	29,0
Cvrčovice	78	6	31	39	7,9	40,8	51,3
Holasice	128	11	40	74	8,8	32,0	59,2
Hrušovany u Brna	355	17	135	192	4,9	39,2	55,8
Ivaň	90	21	33	36	23,3	36,7	40,0
Ledce	21	0	11	9	0,0	55,0	45,0
Loděnice	48	9	15	22	19,6	32,6	47,8
Malešovice	74	16	23	31	22,9	32,9	44,3
Medlov	102	20	40	41	19,8	39,6	40,6
Němčičky	68	23	20	25	33,8	29,4	36,8
Nosislav	146	6	66	70	4,2	46,5	49,3
Odrovice	22	3	11	7	14,3	52,4	33,3
Opatovice	133	8	69	51	6,3	53,9	39,8
Pohořelice	578	29	196	335	5,2	35,0	59,8
Popovice	46	1	13	29	2,3	30,2	67,4
Pravlov	64	5	32	26	7,9	50,8	41,3
Přibice	100	14	29	55	14,3	29,6	56,1
Přísnotice	79	4	35	38	5,2	45,5	49,4
Rajhrad	401	17	106	267	4,4	27,2	68,5
Rajhradice	189	11	76	95	6,0	41,8	52,2
Rebešovice	121	4	36	81	3,3	29,8	66,9
Sobotovice	61	8	17	34	13,6	28,8	57,6
Syrovice	192	13	56	118	7,0	29,9	63,1
Šumice	18	1	8	7	6,3	50,0	43,8
Trboušany	45	10	16	19	22,2	35,6	42,2
Unkovice	60	3	27	30	5,0	45,0	50,0
Vlasatice	77	14	35	27	18,4	46,1	35,5
Vojkovice	148	7	45	88	5,0	32,1	62,9
Vranovice	242	15	92	132	6,3	38,5	55,2
Žabčice	181	15	62	99	8,5	35,2	56,3
Židlochovice	501	19	136	323	4,0	28,5	67,6

Zdroj: ČSÚ (2014): Data pro místní akční skupiny

Příloha 12: Podnikatelské subjekty v obcích MAS Podbrněnsko podle právní normy

(k 26. 3. 2011)

	Celkem	Počet podnikatelských subjektů						
		Státní organizace	Obchodní společnosti	Družstevní organizace	Živnostníci	Svobodná povolání	Zemědělské podnikatelé	Ostatní
Blučina	273	2	53	1	184	6	10	17
Branišovice	59	1	9	0	28	3	5	13
Bratčice	170	1	14	2	53	3	8	89
Cvrčovice	78	2	7	0	57	3	5	4
Holasice	128	1	26	1	77	9	5	9
Hrušovany u Brna	355	2	50	5	249	23	9	17
Ivaň	90	1	9	0	62	0	16	2
Ledce	21	0	4	0	16	0	0	1
Loděnice	48	1	2	0	33	1	8	3
Malešovice	74	1	6	0	47	5	10	5
Medlov	102	1	14	3	54	2	2	26
Němčičky	68	1	11	3	29	1	1	22
Nosislav	146	1	8	0	115	8	3	11
Odovice	22	0	2	0	16	1	2	1
Opatovice	133	2	10	1	102	4	7	7
Pohořelice	578	5	79	0	414	41	9	30
Popovice	46	0	3	1	35	4	1	2
Pravlov	64	0	2	0	49	6	3	4
Přibice	100	1	6	1	69	3	12	8
Přísnovice	79	1	5	0	62	3	1	7
Rajhrad	401	3	68	1	277	26	4	22
Rajhradice	189	2	16	1	151	10	5	4
Rebešovice	121	1	19	2	76	14	2	7
Sobotovice	61	0	5	0	45	2	8	1
Syrovice	192	1	28	0	125	15	9	14
Šumice	18	0	2	0	13	1	1	1
Trboušany	45	1	3	0	29	3	8	1
Unkovice	60	1	5	0	46	1	2	5
Vlasatice	77	1	5	0	54	3	6	8
Vojkovice	148	1	26	0	104	9	3	5
Vranovice	242	1	23	2	179	16	8	13
Žabčice	181	1	23	0	127	12	6	12
Židlochovice	501	4	65	0	305	52	8	67

Zdroj: ČSÚ (2014): Data pro místní akční skupiny

Příloha 13: Ekonomická aktivita obyvatel MAS Podbrněnsko a struktura zaměstnanosti

(k 26. 3. 2011)

	Ekonomicky aktivní	Míra ekonomické aktivity [%]	Zaměstnaní	Míra zaměstnanosti [%]	Počet zaměstnaných osob			Podíl zaměstnaných osob [%]		
					I. sektor	II. sektor	III. sektor	I. sektor	II. sektor	III. sektor
Blučina	1 114	59,0	1 029	54,5	61	449	421	6,6	48,2	45,2
Branišovice	270	58,4	231	50,0	15	87	111	7,0	40,8	52,1
Bratčice	331	55,0	305	50,7	10	122	149	3,6	43,4	53,0
Cvrčovice	311	60,0	284	54,8	16	97	141	6,3	38,2	55,5
Holasice	447	60,0	417	56,0	9	150	222	2,4	39,4	58,3
Hrušovany u Brna	1 661	60,7	1 530	55,9	29	561	735	2,2	42,3	55,5
Ivaň	349	56,8	326	53,1	41	98	132	15,1	36,2	48,7
Ledce	90	52,0	87	50,3	0	40	31	0,0	56,3	43,7
Loděnice	240	59,9	214	53,4	17	71	103	8,9	37,2	53,9
Malešovice	258	63,4	250	61,4	17	84	111	8,0	39,6	52,4
Medlov	299	54,9	277	50,8	15	106	120	6,2	44,0	49,8
Němčičky	158	58,7	140	52,0	6	66	48	5,0	55,0	40,0
Nosislav	619	58,6	583	55,2	30	235	260	5,7	44,8	49,5
Odřovice	84	50,3	78	46,7	2	23	39	3,1	35,9	60,9
Opatovice	513	60,1	472	55,3	21	152	228	5,2	37,9	56,9
Pohořelice	2 386	59,4	2 198	54,7	83	672	1 131	4,4	35,6	60,0
Popovice	145	51,2	138	48,8	5	42	80	3,9	33,1	63,0
Pravlov	282	59,4	256	53,9	6	116	87	2,9	55,5	41,6
Přibice	529	58,2	458	50,4	28	165	214	6,9	40,5	52,6
Přísnotice	403	56,9	373	52,7	33	145	148	10,1	44,5	45,4
Rajhrad	1 631	58,4	1 538	55,1	25	452	914	1,8	32,5	65,7
Rajhradice	659	61,1	609	56,5	13	212	315	2,4	39,3	58,3
Rebešovice	485	67,0	446	61,6	13	117	284	3,1	28,3	68,6
Sobotovice	235	55,0	219	51,3	10	79	108	5,1	40,1	54,8
Syrovice	680	61,3	632	57,0	16	211	344	2,8	37,0	60,2
Šumice	100	49,3	75	36,9	4	35	25	6,3	54,7	39,1
Trboušany	189	64,1	175	59,3	10	64	79	6,5	41,8	51,6
Unkovice	326	57,2	309	54,2	12	136	123	4,4	50,2	45,4
Vlasatice	361	53,2	322	47,4	24	112	122	9,3	43,4	47,3
Vojkovice	546	60,1	523	57,5	19	168	276	4,1	36,3	59,6
Vranovice	1 044	60,2	958	55,2	40	341	457	4,8	40,7	54,5
Žabčice	757	56,2	717	53,2	55	256	322	8,7	40,4	50,9
Židlochovice	1 681	55,8	1 562	51,8	63	477	815	4,6	35,2	60,1

Zdroj: ČSÚ (2014): Data pro místní akční skupiny

Příloha 14: Dojížd'ka osob do zaměstnání v rámci obcí MAS Podbrněnsko

(k 26. 3. 2011)

	Zaměstnaní	Vyjíždějící mimo obec	Podíl vyjíždějících [%]	Dojíždějící do obce	Obsazená pracovní místa	Rozdíl mezi OPM a zaměstnanými
Blučina	1 029	540	52,5	302	791	-238
Branišovice	231	135	58,4	186	282	51
Bratčice	305	214	70,2	28	119	-186
Cvrčovice	284	200	70,4	125	209	-75
Holasice	417	317	76,0	162	262	-155
Hrušovany u Brna	1 530	984	64,3	613	1 159	-371
Ivaň	326	194	59,5	7	139	-187
Ledce	87	57	65,5	10	40	-47
Loděnice	214	147	68,7	15	82	-132
Malešovice	250	156	62,4	30	124	-126
Medlov	277	175	63,2	162	264	-13
Němčičky	140	90	64,3	68	118	-22
Nosislav	583	407	69,8	60	236	-347
Odovice	78	56	71,8	5	27	-51
Opatovice	472	318	67,4	26	180	-292
Pohořelice	2 198	864	39,3	1 838	3 172	974
Popovice	138	90	65,2	83	131	-7
Pravlov	256	174	68,0	24	106	-150
Přibice	458	310	67,7	18	166	-292
Přísnotice	373	255	68,4	40	158	-215
Rajhrad	1 538	1 024	66,6	725	1 239	-299
Rajhradice	609	411	67,5	141	339	-270
Rebešovice	446	341	76,5	22	127	-319
Sobotovice	219	146	66,7	4	77	-142
Syrovice	632	451	71,4	120	301	-331
Šumice	75	53	70,7	3	25	-50
Trboušany	175	127	72,6	7	55	-120
Unkovice	309	249	80,6	9	69	-240
Vlasatice	322	188	58,4	18	152	-170
Vojkovice	523	335	64,1	166	354	-169
Vranovice	958	638	66,6	108	428	-530
Žabčice	717	497	69,3	142	362	-355
Židlochovice	1 562	897	57,4	810	1 475	-87

Zdroj: ČÚZK (2013): SLDB 2011

Příloha 15: Vývoj míry registrované nezaměstnanosti (%) v obcích MAS Podbrněnsko
(v letech 2007 až 2014)

	12/2007	12/2008	12/2009	12/2010	12/2011	03/2014
Blučina	4,9	3,5	7,6	9,1	8,4	12,4
Branišovice	9,8	6,9	15,5	18,4	14,7	20,8
Bratčice	7,0	5,6	7,3	10,5	8,4	11,8
Cvrčovice	5,6	4,6	9,9	11,6	10,9	15,5
Holasice	4,7	3,8	7,1	7,6	5,4	10,3
Hrušovany u Brna	4,2	3,9	8,2	7,1	7,4	10,8
Ivaň	5,1	4,2	11,1	12,3	13,5	11,7
Ledce	7,8	5,2	9,1	7,8	3,9	13,0
Loděnice	10,2	10,6	14,0	14,0	14,0	17,8
Malešovice	6,5	3,5	8,5	7,5	13,1	16,6
Medlov	7,8	5,5	9,9	8,5	8,5	11,6
Němčičky	3,2	3,2	5,2	7,1	8,4	11,0
Nosislav	3,5	3,0	6,4	5,3	5,8	7,9
Odrovce	3,2	3,2	15,1	9,7	11,8	21,5
Opatovice	3,0	5,2	9,1	9,1	7,8	12,6
Pohořelice	4,9	4,9	10,0	10,8	10,1	13,6
Popovice	3,7	3,7	7,5	6,0	5,2	7,5
Pravlov	9,6	8,4	11,1	9,6	11,9	11,5
Přibice	7,8	6,8	10,8	14,3	10,5	14,8
Přísnotice	4,5	4,2	6,3	5,8	5,8	7,6
Rajhrad	3,4	3,5	7,0	6,3	6,2	9,5
Rajhradice	4,3	4,3	10,2	8,6	6,7	10,7
Rebešovice	5,1	3,3	8,8	13,1	11,7	17,5
Sobotovice	4,9	6,3	4,9	7,1	3,6	10,7
Syrovce	3,1	2,9	7,8	8,0	8,2	14,7
Šumice	12,5	15,4	18,3	15,4	24,0	14,4
Trboušany	4,9	4,9	11,7	9,9	10,5	11,1
Unkovice	2,4	3,8	7,2	6,6	3,8	8,3
Vlasatice	7,9	8,1	14,8	14,5	15,3	20,1
Vojkovice	3,4	4,0	5,7	3,6	5,0	7,3
Vranovice	3,7	4,3	8,9	10,8	6,6	10,8
Žabčice	3,4	3,3	8,7	7,3	6,8	9,8
Židlochovice	4,2	4,8	7,6	7,0	6,0	8,1

Zdroj: MPSV ČR (2008-2012): Statistiky nezaměstnanosti z územního hlediska; MPSV ČR (2014): GIS Prostorová analýza

Příloha 16: Struktura nezaměstnanosti v obcích MAS Podbrněnsko

(k 31. 3. 2014)

	Počet uchazečů o zaměstnání	Podíl nezaměstnaných osob [%]	Podíl nezaměstnaných žen na celkovém počtu uchazečů [%]	Podíl uchazečů nad 50 let na celkovém počtu uchazečů [%]	Podíl uchazečů evidovaných na úřadu práce déle než rok na celkovém počtu uchazečů [%]	Podíl nezaměstnaných absolventů a mladistvých na celkovém počtu uchazečů [%]	Počet uchazečů na 1 volné pracovní místo
Blučina	124	8,2	46,0	24,2	33,9	8,9	31,0
Branišovice	51	13,2	51,0	43,1	43,1	7,8	
Bratčice	34	6,4	50,0	20,6	26,5	17,6	34,0
Cvrčovice	44	9,6	43,2	36,4	27,3	6,8	6,3
Holasice	46	6,6	47,8	23,9	34,8	10,9	
Hrušovany u Brna	173	7,3	49,7	20,2	39,3	7,5	11,5
Ivaň	40	8,0	37,5	27,5	45,0	0,0	8,0
Ledce	10	6,9	50,0	30,0	80,0	0,0	
Loděnice	42	12,0	52,4	28,6	26,2	4,8	
Malešovice	33	8,6	54,5	24,2	39,4	0,0	
Medlov	34	7,1	41,2	11,8	23,5	8,8	
Němčičky	18	7,2	66,7	5,6	38,9	22,2	18,0
Nosislav	48	5,5	52,1	18,8	16,7	8,3	12,0
Odrovce	20	12,0	55,0	25,0	25,0	0,0	
Opatovice	58	8,2	34,5	22,4	25,9	3,4	
Pohořelice	308	9,4	49,7	31,2	36,0	5,2	8,1
Popovice	10	4,2	40,0	20,0	30,0	10,0	
Pravlov	30	7,5	63,3	33,3	46,7	0,0	
Přibice	70	9,7	50,0	31,4	32,9	4,3	
Přisnotice	29	5,0	51,7	20,7	31,0	10,3	
Rajhrad	132	5,9	37,9	21,2	43,9	5,3	8,8
Rajhradice	63	6,6	47,6	23,8	15,9	4,8	63,0
Rebešovice	49	7,7	61,2	20,4	24,5	6,1	
Sobotovice	24	6,6	50,0	16,7	20,8	12,5	
Syrovce	72	7,4	51,4	26,4	22,2	9,7	36,0
Šumice	15	9,4	26,7	33,3	26,7	6,7	
Trboušany	18	7,3	50,0	22,2	27,8	11,1	
Unkovice	25	5,3	32,0	32,0	8,0	4,0	
Vlasatice	80	13,6	41,3	25,0	36,3	6,3	
Vojkovice	38	4,9	55,3	13,2	34,2	5,3	6,3
Vranovice	103	7,2	43,7	25,2	24,3	8,7	12,9
Žabčice	69	6,3	43,5	29,0	21,7	4,3	69,0
Židlochovice	129	5,3	49,6	24,8	27,1	5,4	32,3

Zdroj: MPSV ČR (2008-2012): Statistiky nezaměstnanosti z územního hlediska; MPSV ČR (2014): GIS Prostorová analýza

Příloha 17: Využití půdy v obcích MAS Podbrněnsko

(k 31. 12. 2012)

	Celková výměra (ha)	Orná půda (ha)	Chmelnice (ha)	Vínice (ha)	Zahrady (ha)	Ovocné sady (ha)	Trvalé travní porosty (ha)	Zemědělská půda (ha)	Lesní pozemky (ha)	Vodní plochy (ha)	Zastavěné plochy a nádvoří (ha)	Ostatní plochy (ha)	Nezemědělská půda (ha)
Blučina	1 668	1 178	0	94	22	65	14	1 373	41	21	35	199	295
Branišovice	1 106	939	0	0	7	1	1	948	21	49	12	76	158
Bratčice	616	484	0	2	11	0	8	505	7	8	12	85	111
Cvrčovice	929	791	0	0	13	0	7	811	19	17	14	70	119
Holasice	353	261	0	0	15	0	2	278	20	3	13	39	75
Hrušovany u Brna	909	602	0	19	30	6	2	659	64	5	32	149	249
Ivaň	1 176	368	0	112	8	4	27	519	466	82	15	94	657
Ledce	363	264	0	7	14	1	0	286	43	3	3	28	77
Loděnice	867	773	0	0	8	0	0	781	6	4	12	64	86
Malešovice	920	824	0	0	8	0	0	832	26	11	14	38	89
Medlov	1 019	725	0	4	16	76	1	822	79	42	14	62	197
Němčičky	458	293	0	34	4	0	6	337	25	4	6	86	121
Nosislav	1 706	1 019	0	102	19	74	22	1 236	309	27	24	110	470
Odovice	480	440	0	0	3	1	0	444	4	6	7	19	36
Opatovice	615	487	0	1	27	2	7	524	21	4	17	49	91
Pohořelice	4 304	2 420	0	23	62	42	16	2 563	582	463	95	601	1 742
Popovice	262	153	0	0	8	3	0	164	60	11	5	22	99
Pravlov	291	79	0	108	14	1	6	209	16	8	7	52	82
Přibice	739	621	0	1	21	4	6	653	2	11	17	55	85
Přísnotice	770	647	0	2	13	0	4	668	42	5	15	40	102
Rajhrad	949	584	0	45	55	46	1	730	34	34	42	109	219
Rajhradice	545	437	0	0	21	3	5	467	8	1	18	51	78
Rebešovice	411	320	0	0	9	1	1	332	24	8	8	38	79
Sobotovice	533	406	0	2	15	8	5	436	1	3	9	85	98
Syrovice	827	674	0	12	20	2	1	709	4	6	20	88	118
Šumice	862	751	0	0	3	0	12	766	12	27	8	50	96
Trboušany	555	476	0	10	7	2	1	496	25	1	8	25	59
Unkovice	372	207	0	29	11	14	17	277	9	2	10	75	95
Vlasatice	2 288	1 689	0	35	16	5	16	1 761	148	213	23	142	527
Vojkovice	697	532	0	2	26	2	4	566	19	27	17	68	131
Vranovice	1 382	912	0	12	29	0	11	965	244	10	29	134	418
Žabčice	818	480	0	117	19	25	33	675	29	5	23	87	143
Židlochovice	595	162	0	12	70	121	16	381	28	17	35	134	214

Zdroj: ČSÚ (2014): Data pro místní akční skupiny

Příloha 18. Hromadná ubytovací zařízení v obcích MAS Podbrněnsko

	Počet ubytovacích zařízení celkem	Ubyt. v soukromí		Ubytovna		Pension		Hotel		Kemp			Tábořiště		
		počet	počet lůžek	počet	počet lůžek	počet	počet lůžek	počet	počet lůžek	počet	počet lůžek	počet míst pro stany	počet	počet lůžek	počet míst pro stany
Blučina	2	1	50	0	0	1	25	0	0	0	0	0	0	0	0
Branišovice	2	0	0	1	16	0	0	0	0	0	0	0	0	0	0
Bratčice	0	0	0	0	0	0	0	0	0	0	0	0	0	0	0
Cvrčovice	1	0	0	0	0	0	0	0	0	0	0	0	1	0	20
Holasice	0	0	0	0	0	0	0	0	0	0	0	0	0	0	0
Hrušovany u Brna	0	0	0	0	0	0	0	0	0	0	0	0	0	0	0
Ivaň	3	1	32	0	0	2	40	0	0	0	0	0	0	0	0
Ledce	0	0	0	0	0	0	0	0	0	0	0	0	0	0	0
Loděnice	0	0	0	0	0	0	0	0	0	0	0	0	0	0	0
Malešovice	0	0	0	0	0	0	0	0	0	0	0	0	0	0	0
Medlov	0	0	0	0	0	0	0	0	0	0	0	0	0	0	0
Němčičky	0	0	0	0	0	0	0	0	0	0	0	0	0	0	0
Nosislav	2	1	2	0	0	1	20	0	0	0	0	0	0	0	0
Odrovice	0	0	0	0	0	0	0	0	0	0	0	0	0	0	0
Opatovice	0	0	0	0	0	0	0	0	0	0	0	0	0	0	0
Pohořelice	7	2	8	0	0	1	55	4	294	0	0	0	0	0	0
Popovice	0	0	0	0	0	0	0	0	0	0	0	0	0	0	0
Pravlov	0	0	0	0	0	0	0	0	0	0	0	0	0	0	0
Přibice	0	0	0	0	0	0	0	0	0	0	0	0	0	0	0
Přísnotice	0	0	0	0	0	0	0	0	0	0	0	0	0	0	0
Rajhrad	3	1	8	0	0	1	35	1	12	0	0	0	0	0	0
Rajhradice	2	1	10	0	0	1	22	0	0	0	0	0	0	0	0
Rebešovice	0	0	0	0	0	0	0	0	0	0	0	0	0	0	0
Sobotovice	0	0	0	0	0	0	0	0	0	0	0	0	0	0	0
Syrovice	0	0	0	0	0	0	0	0	0	0	0	0	0	0	0
Šumice	0	0	0	0	0	0	0	0	0	0	0	0	0	0	0
Trboušany	0	0	0	0	0	0	0	0	0	0	0	0	0	0	0
Unkovice	0	0	0	0	0	0	0	0	0	0	0	0	0	0	0
Vlasatice	2	2	8	0	0	0	0	0	0	0	0	0	0	0	0
Vojkovice	3	0	0	0	0	2	31	1	30	0	0	0	0	0	0
Vranovice	0	0	0	0	0	0	0	0	0	0	0	0	0	0	0
Žabčice	2	0	0	1	20	0	0	1	30	0	0	0	0	0	0
Židlochovice	3	0	0	0	0	1	21	2	67	0	0	0	0	0	0

Zdroj: ČSÚ (2014): Data pro místní akční skupiny, Vlastní šetření